20

26

STRECKE

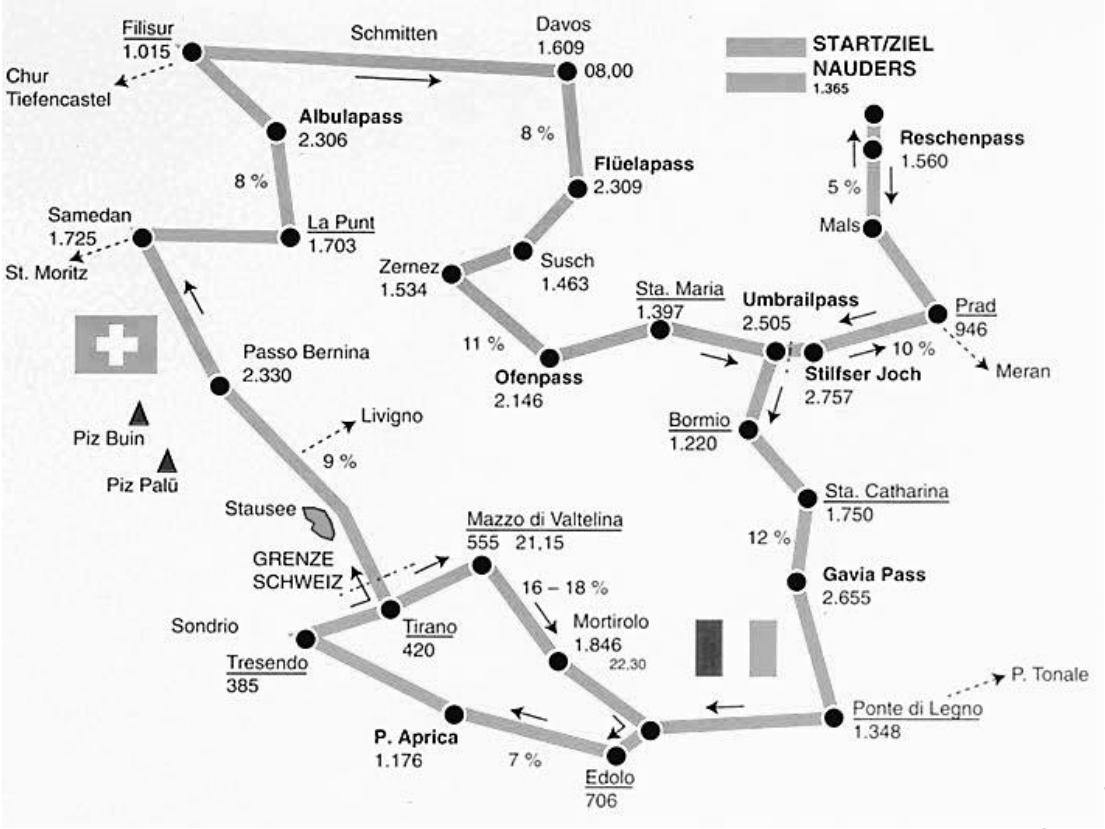

© K. Folie

HÖHENPROFIL



© K. Folie

NAUDERS → STILFSERJOCH

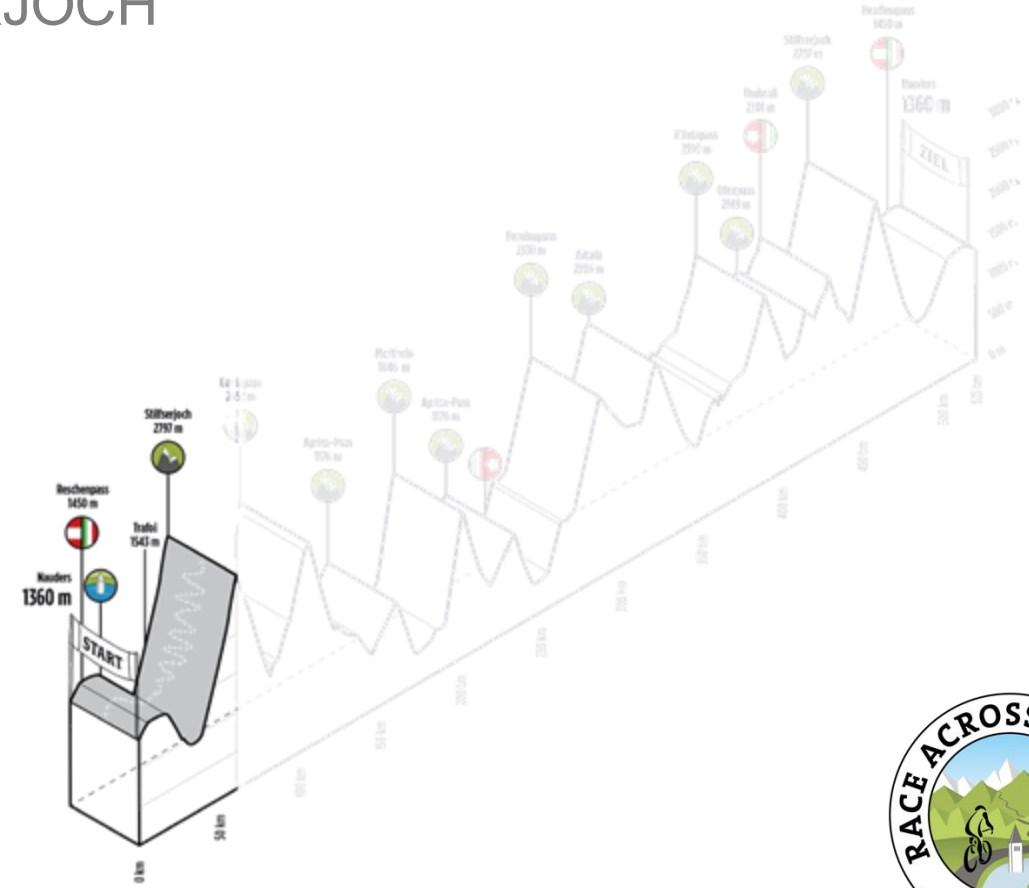

Anstieg Stilfserjoch

Ort	Seehöhe (m)	Teilhöhenmeter	Teil-kilometer	Gesamt (km)	Richtzeit (Std.)
Nauders	**1365**				
Reschen	1560	195	5,60	5,60	0,15
Prad	**970**		**32,70**	**38,30**	**1,10**
Stilfserjoch	**2757**	**1787**	**26,00**	**64,30**	**3,30**

© K. Folie

STILFSERJOCH → GAVIA-PASS

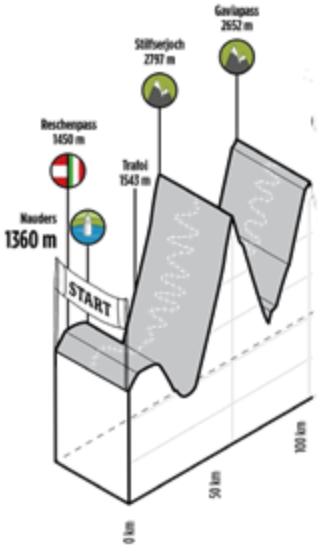

© K. Folie

Abfahrt Stilfserjoch → Bormio

© K. Folie

ABFAHRT STILFSERJOCH → BORMIO

Ort	Wegbeschreibung	Seehöhe (m)	Teil-höhenmeter	Teil-kilometer	Gesamt (km)	Richtzeit (Std.)
Stilfserjoch	ca. 3,5 km nach dem Stilfserjoch scharf links Richtung Bormio 7 unbeleuchtete Tunnel, 1 Tunnel mit Ampel	**2757**	**1787**	**26,00**	**64,30**	**3,30**
Bormio	Ortsmitte Bormio links zweite Kreuzung in Bormio ebenfalls links	1220		21,00	85,30	4,00
Sta. Caterina		1750	530	12,50	97,80	4,40
Gavia-Pass		**2652**	**902**	**12,70**	**110,50**	**5,50**

© K. Folie

Aufstieg zum Gavia-Pass

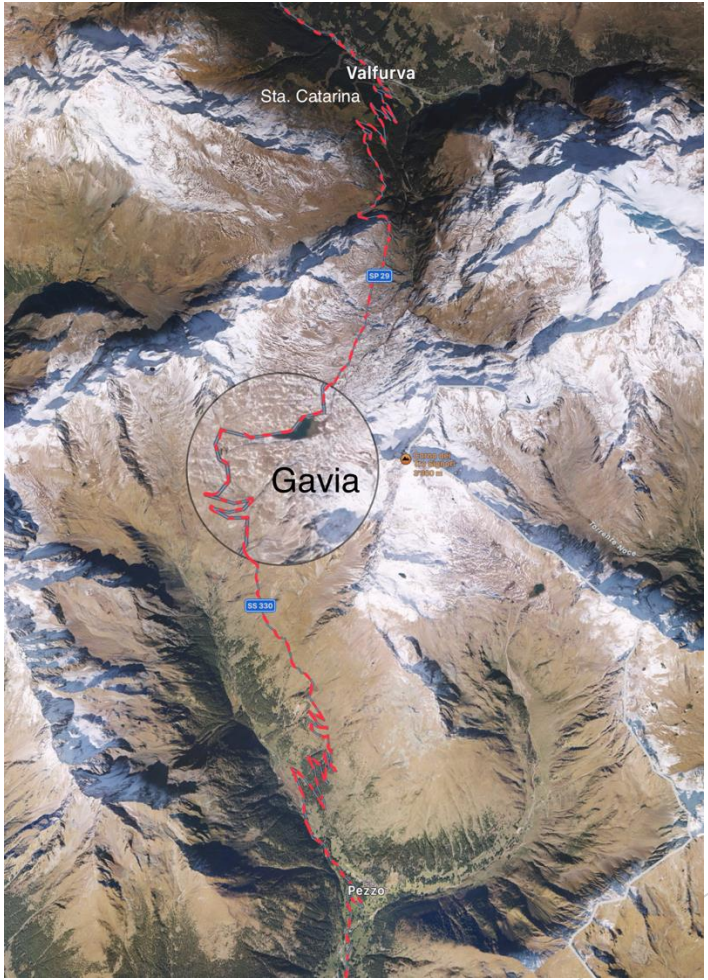

© K. Folie

GAVIA → APRICA

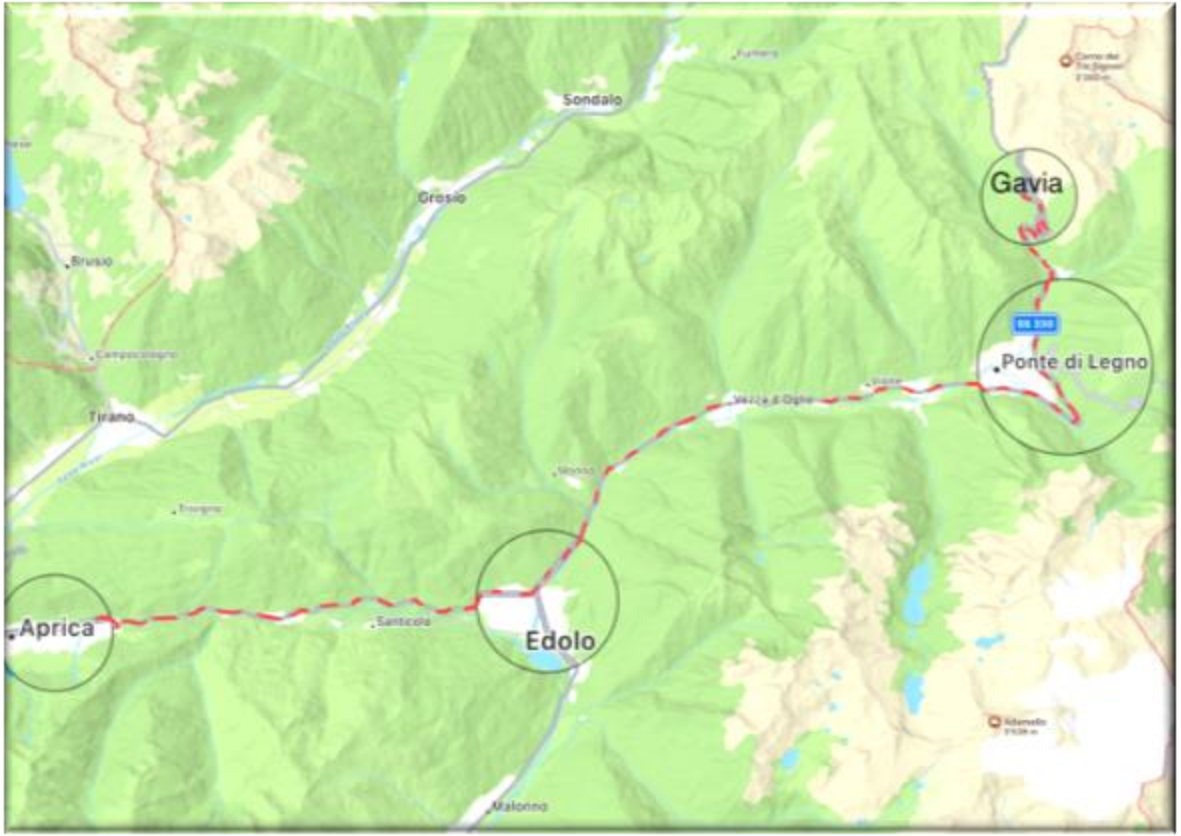

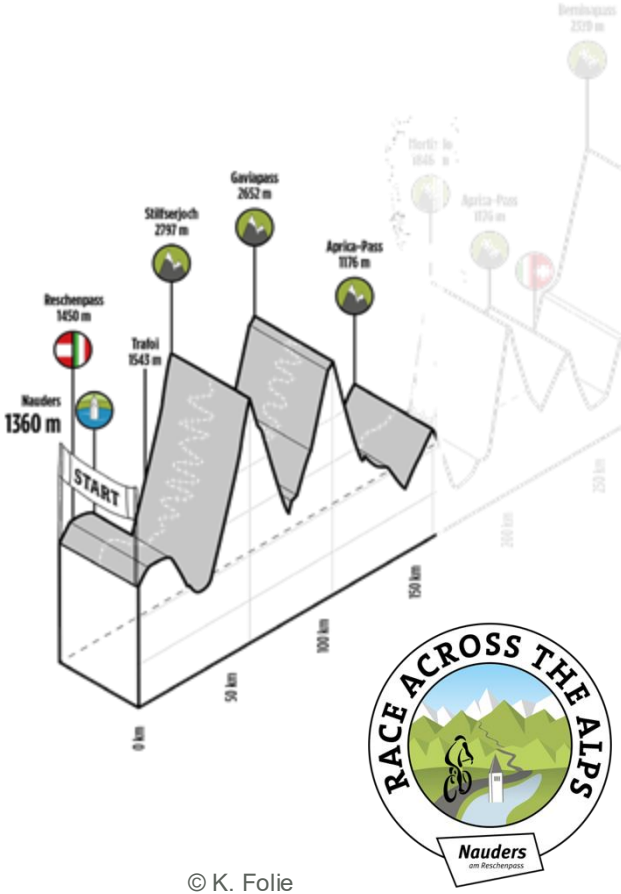

© K. Folie

GAVIA → APRICA

Ort	Wegbeschreibung	Seehöhe (m)	Teil-höhenmeter	Teil-kilometer	Gesamt (km)	Richtzeit (Std.)
Gavia-Pass		**2652**	**902**	**12,70**	**110,50**	**5,50**
Pezzo						
Ponte di Legno	in Ponte di Legno Richtung Brescia, Edolo (an beiden Kreuzungen)	1348		16,10	126,60	6,20
Edolo	in Edolo geradeaus Richtung Aprica-Pass	706		21,40	148,00	7,00
Aprica-Pass		**1176**	**470**	**14,80**	**162,80**	**8,10**

© K. Folie

APRICA → MORTIROLO

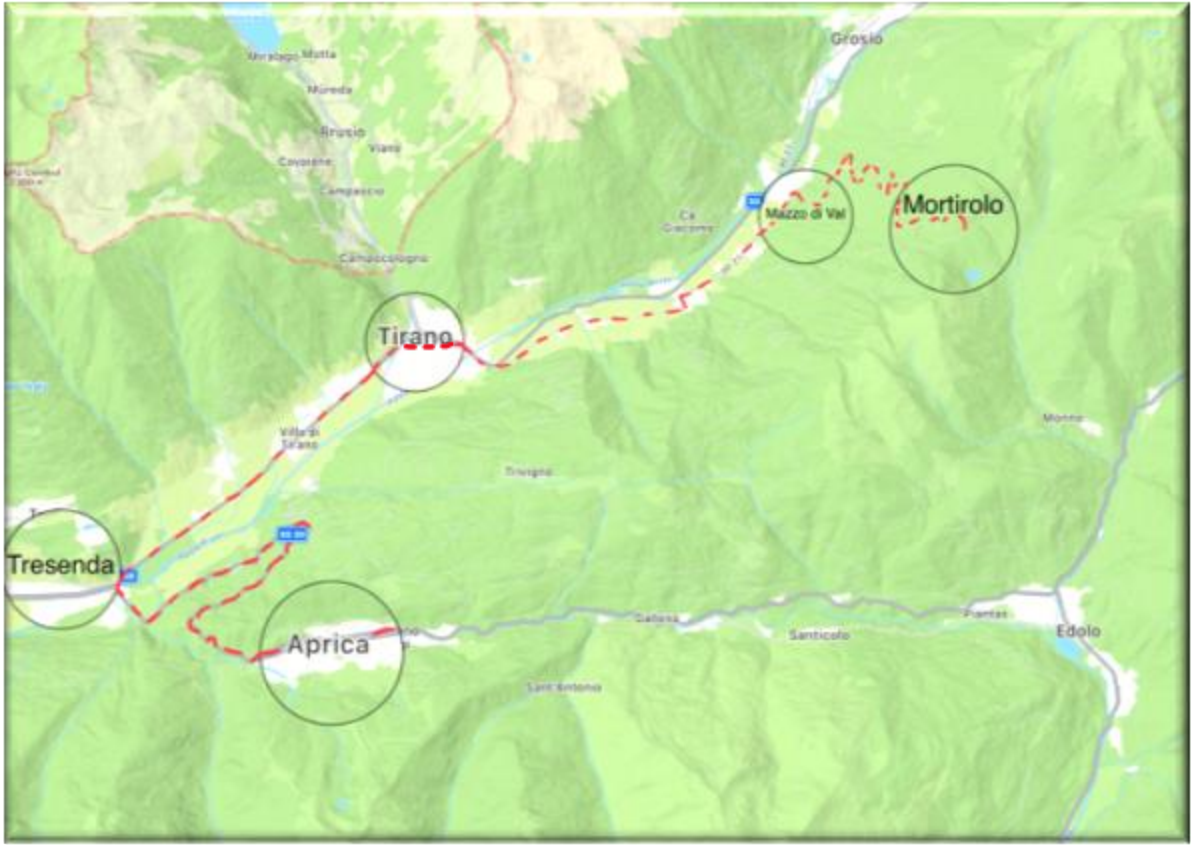

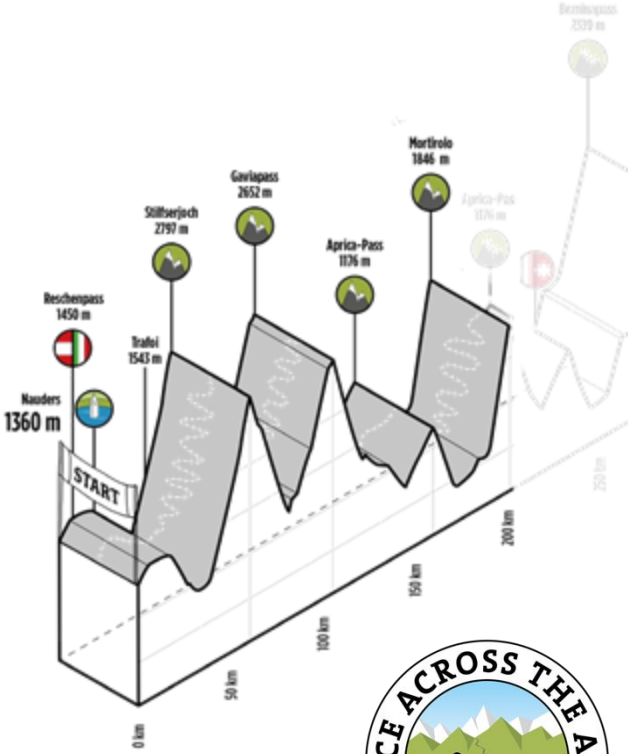

© K. Folie

APRICA → MORTIROLO

Ort	Wegbeschreibung	Seehöhe (m)	Teil-höhenmeter	Teil-kilometer	Gesamt (km)	Richtzeit (Std.)
Aprica-Pass		**1176**	**470**	**14,80**	**162,80**	**8,10**
Tresenda	in Tresenda nach Brücke und Bahngleis rechts Richtung Tirano	385		13,70	176,50	8,30

© K. Folie

APRICA → MORTIROLO



Ort	Wegbeschreibung	Seehöhe (m)	Teil-höhenmeter	Teil-kilometer	Gesamt (km)	Richtzeit (Std.)
Aprica-Pass		**1176**	**470**	**14,80**	**162,80**	**8,10**
Tirano	in Tirano an beiden Kreisverkehren Richtung Bormio	420	35	8,30	184,80	9,00

© K. Folie

APRICA → MORTIROLO

Ort	Wegbeschreibung	Seehöhe (m)	Teil-höhenmeter	Teil-kilometer	Gesamt (km)	Richtzeit (Std.)
Tirano	ca. 2,5 km nach dem Ortsende von Tirano rechts Richtung Lovero	420	35	8,30	184,80	9,00
Lovero	durchfahren					
Tovo	durchfahren					
Mazzo di Val	Ortsmitte rechts Richtung Mortirolo	555	135	6,90	191,70	9,15

© K. Folie

MORTIROLO

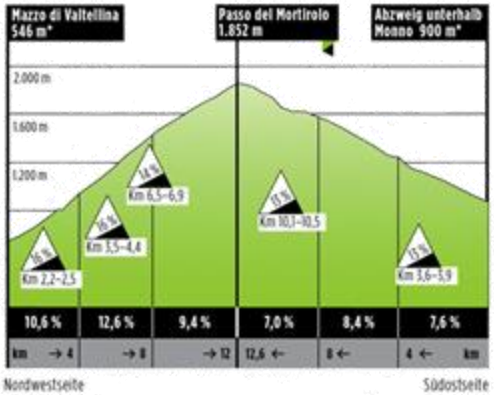

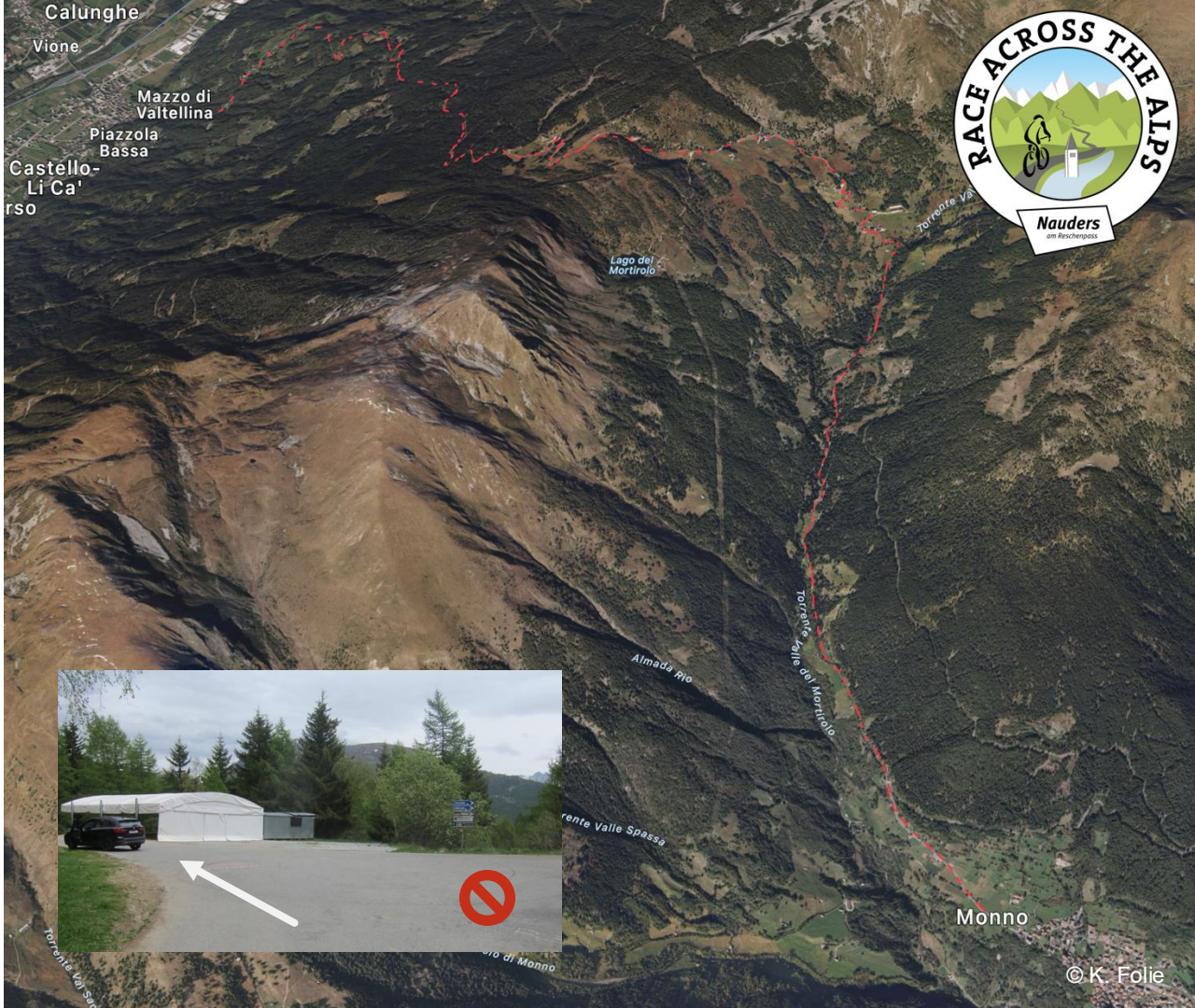

© K. Folie

MORTIROLO → APRICA

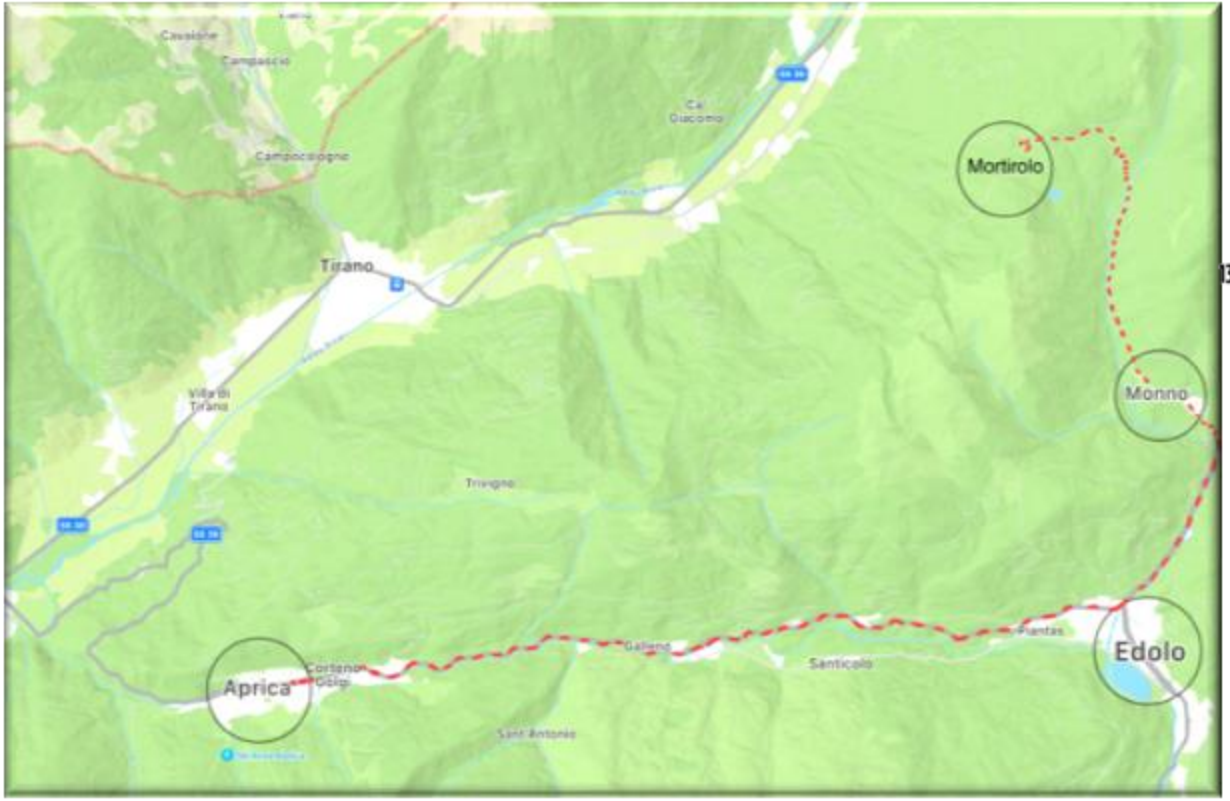

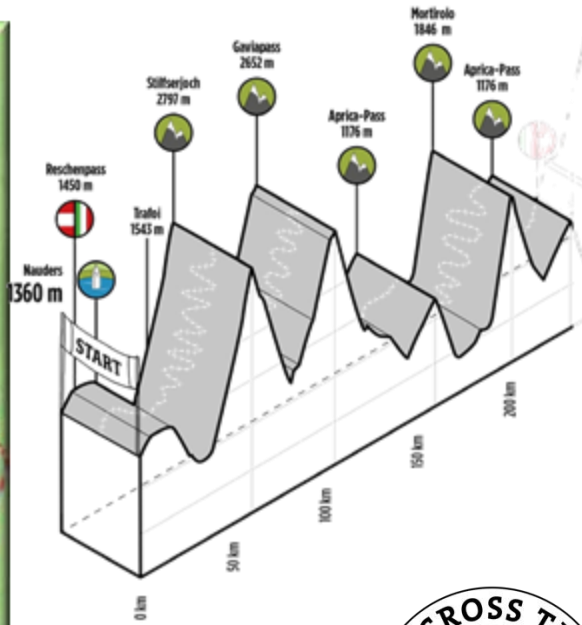

© K. Folie

MORTIROLO → APRICA

Ort	Wegbeschreibung	Seehöhe (m)	Teil-höhenmeter	Teil-kilometer	Gesamt (km)	Richtzeit (Std.)
Mortirolo		**1846**	**1291**	**11,80**	**203,50**	**10,30**
Monno	scharfe Linkskurve Richtung Edolo, nach Monno an Kreuzung rechts Richtung Brescia					
Edolo	in Edolo geradeaus Richtung Aprica-Pass	706		17,00	220,50	11,00
Aprica-Pass		**1176**	**470**	**14,80**	**235,30**	**12,20**

© K. Folie

PASSHÖHE APRICA

© K. Folie

APRICA → BERNINA

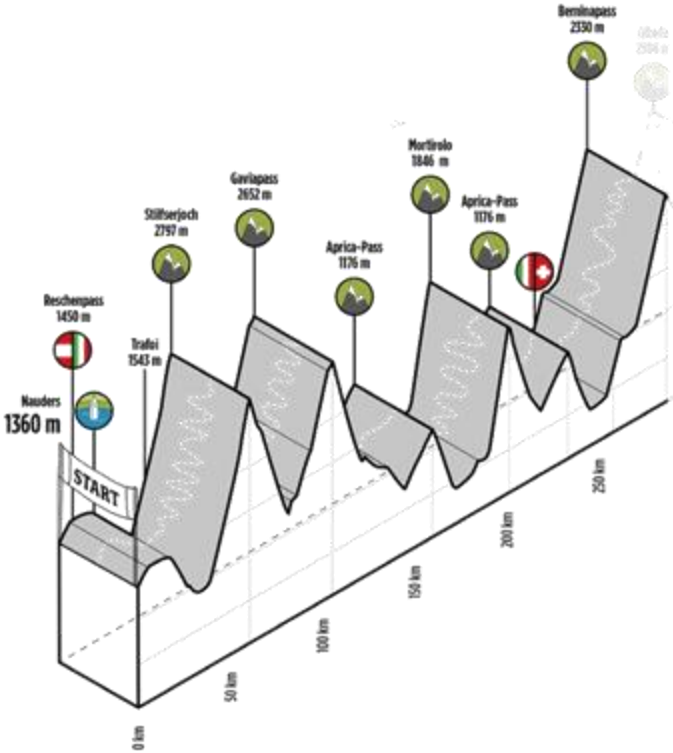

© K. Folie

APRICA → BERNINA

Ort	Wegbeschreibung	Seehöhe (m)	Teil-höhenmeter	Teil-kilometer	Gesamt (km)	Richtzeit (Std.)
Aprica-Pass		**1176**	**470**	**14,80**	**235,30**	**12,20**
Tresenda	in Tresenda nach Brücke und Bahngleis rechts Richtung Tirano	385		13,70	249,00	12,50
Tirano	in Tirano am 2. Kreisverkehr links Richtung Schweiz, St. Moritz	420	35	8,30	257,30	13,20
Grenzübergang Schweiz		580	160	1,90	259,20	13,30

© K. Folie

Martin
Poschiavo
Prada
(Poschiavo)
Le Prese
Lago di
Poschiavo
Miralago
Campascio
Campocologno
2. Runde
Tirano
1. Runde
Teglio
Aprica
Corteno
Golgi
Galleno
Sant'Antonio
Santicolo
Piantas
Edolo
Monno
Mortirolo
Grosio
Sondalo
Ca'
Giacomo
SS 38
SP 27
SS 39

APRICA → BERNINA

Ort	Wegbeschreibung	Seehöhe (m)	Teil-höhenmeter	Teil-kilometer	Gesamt (km)	Richtzeit (Std.)
Lago di Poschiavo		1002	422	4,80	264,00	14,10
Poschiavo	vor Poschiavo flaches Teilstück	1055	53	8,20	272,20	14,30
Bernina-Pass		**2330**	**1275**	**17,50**	**289,70**	**16,00**

© K. Folie

Anstieg zum Bernina-Pass



© K. Folie

BERNINA → ALBULA

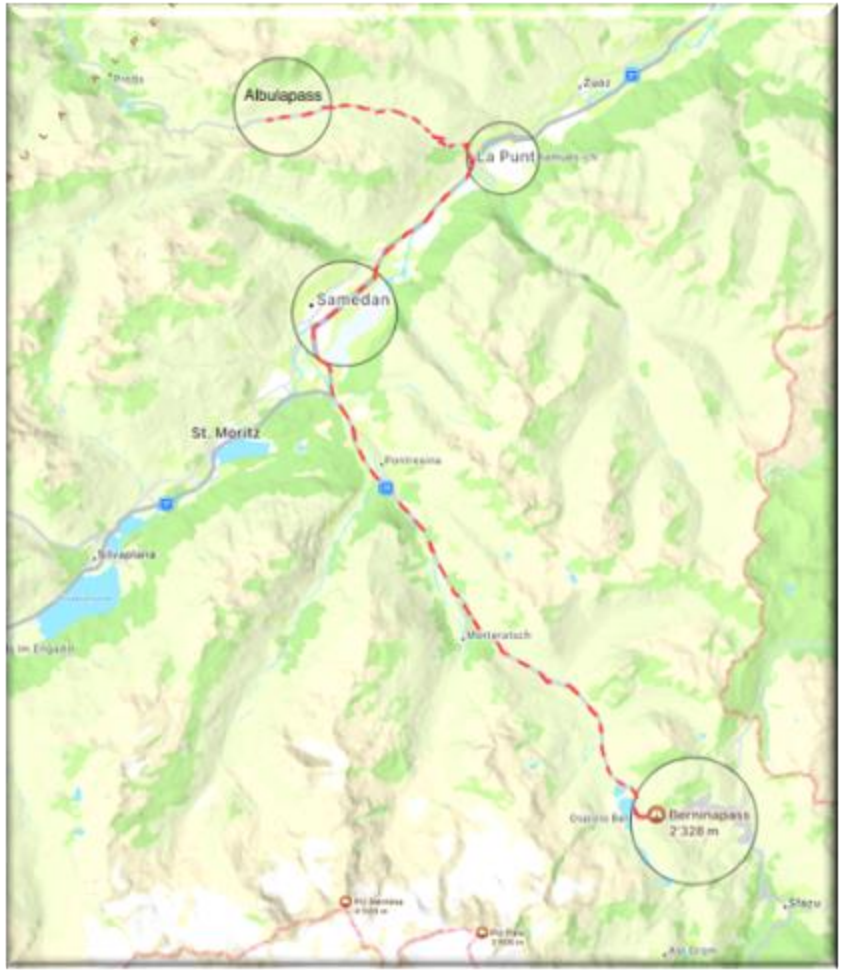

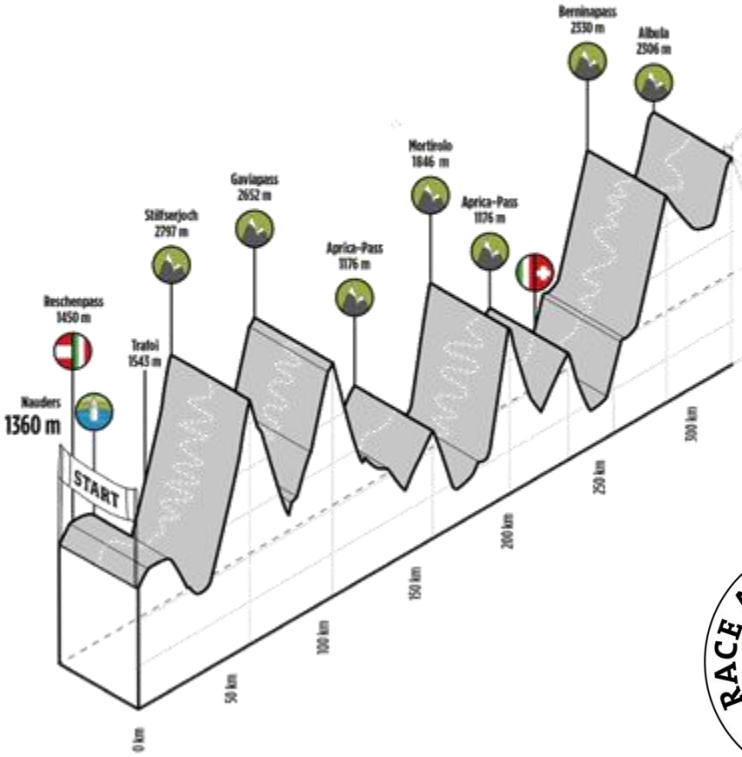

© K. Folie

BERNINA → ALBULA

Ort	Wegbeschreibung	Seehöhe (m)	Teil-höhenmeter	Teil-kilometer	Gesamt (km)	Richtzeit (Std.)
Bernina-Pass		**2330**	**1275**	**17,50**	**289,70**	**16,00**
Samedan	Kreisverkehre jeweils Richtung Zernez/Scoul verlassen	1725		20,00	309,70	16,40
La Punt	Ortsmitte scharf links, Richtung Albula Pass, siehe Foto	1703		6,60	316,30	17,00
Albula Pass		**2306**	**603**	**9,00**	**325,30**	**18,00**

© K. Folie

ALBULA → FLUELA



© K. Folie

ALBULA → FLUELA

Ort	Wegbeschreibung	Seehöhe (m)	Teil-höhenmeter	Teil-kilometer	Gesamt (km)	Richtzeit (Std.)
Albula Pass		**2306**	**603**	**9,00**	**325,30**	**18,00**
Bergün	in Bergün Richtung Tiefencastel, Chur					
Filisur	nach Filisur rechts Richtung Davos	1079		20,60	345,90	18,30

© K. Folie

ALBULA → FLUELA

Ort	Wegbeschreibung	Seehöhe (m)	Teil-höhenmeter	Teil-kilometer	Gesamt (km)	Richtzeit (Std.)
Alvaneu						
Schmitten	Vorsicht!! nach Schmitten sehr langer Tunnel	1015		5,20	351,10	18,40
Davos	kurz vor Ortsende Davos rechts - Abzweigung Fluela	1590	705	25,50	376,60	20,00
Fluela-Pass		**2399**	**809**	**15,80**	**392,40**	**21,30**

© K. Folie

PASSHÖHE FLUELA

© K. Folie

Fluela → Ofen (Passo dal Forn)

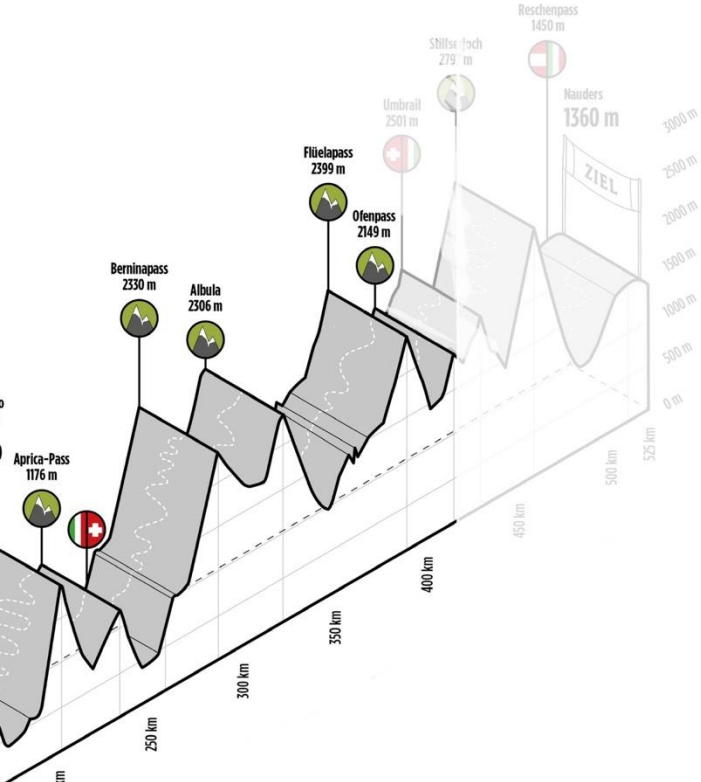

© K. Folie

Fluela → Ofen (Passo dal Forn)

Fluela-Pass		**2399**	**809**	**15,80**	**392,40**	**21,30**
Susch	in Susch Richtung Zernez, St. Moritz	1463		12,80	405,20	21,50
Zernez	Ortsmitte Zernez, links Richtung Ofenpass	1534	71	6,00	411,20	22,10
Ofenpass (Passo dal Forn)		**2149**	**785**	**21,20**	**433,40**	**24,00**

© K. Folie

Passhöhe Ofen (Passo dal Forn)

© K. Folie

Ofen → Umbrail → Stilfserjoch

© K. Folie

Anstieg Umbrail

Ort	Wegbeschreibung	Seehöhe (m)	Teil-höhenmeter	Teil-km	Gesamt-km	Richtzeit (h)
Ofenpass (Passo dal Forn)		**2149**	**785**	**21,20**	**433,40**	**24,00**
Sta. Maria	Ortsmitte scharf rechts Richtung Umbrail	1397		13,40	446,80	24,20
Umbrail-Pass	nach Passhöhe links	2505	1108	12,90	459,70	25,40
Stilfserjoch		**2757**	**252**	**3,30**	**463,00**	**26,00**



STILFSERJOCH

© K. Folie

STILFSERJOCH → NAUDERS

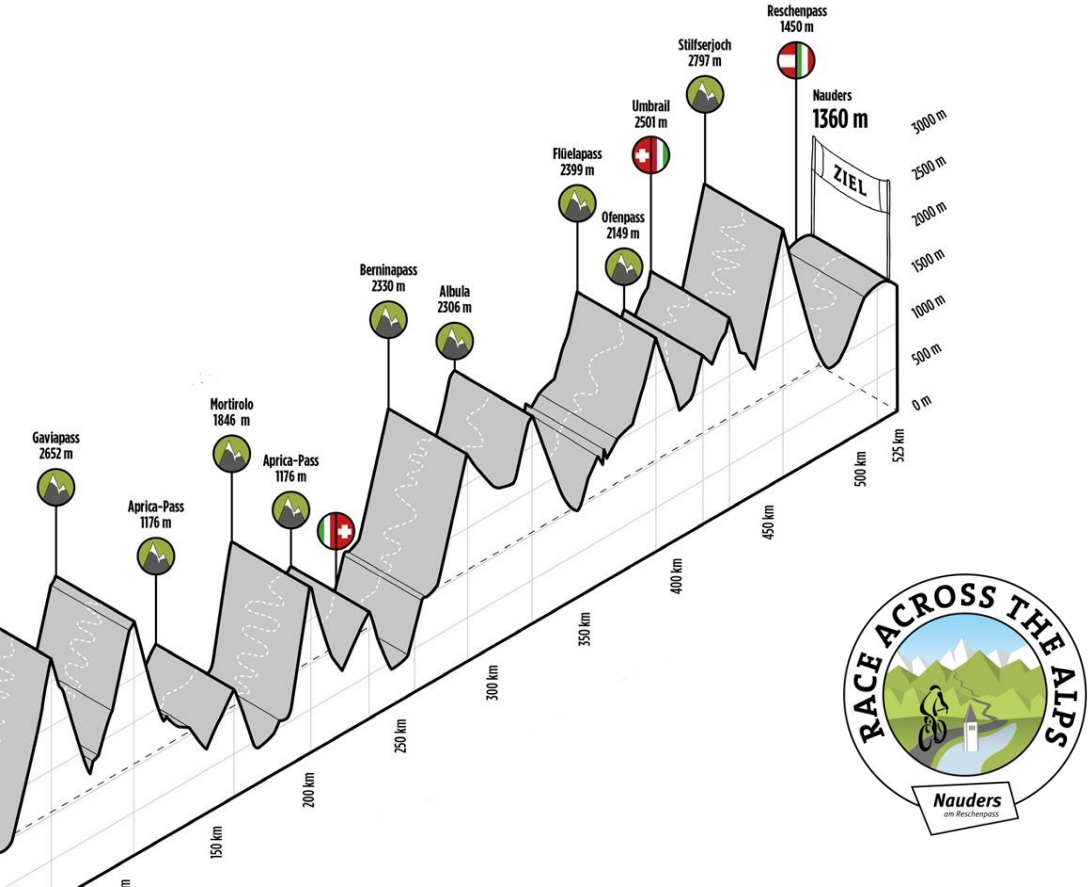

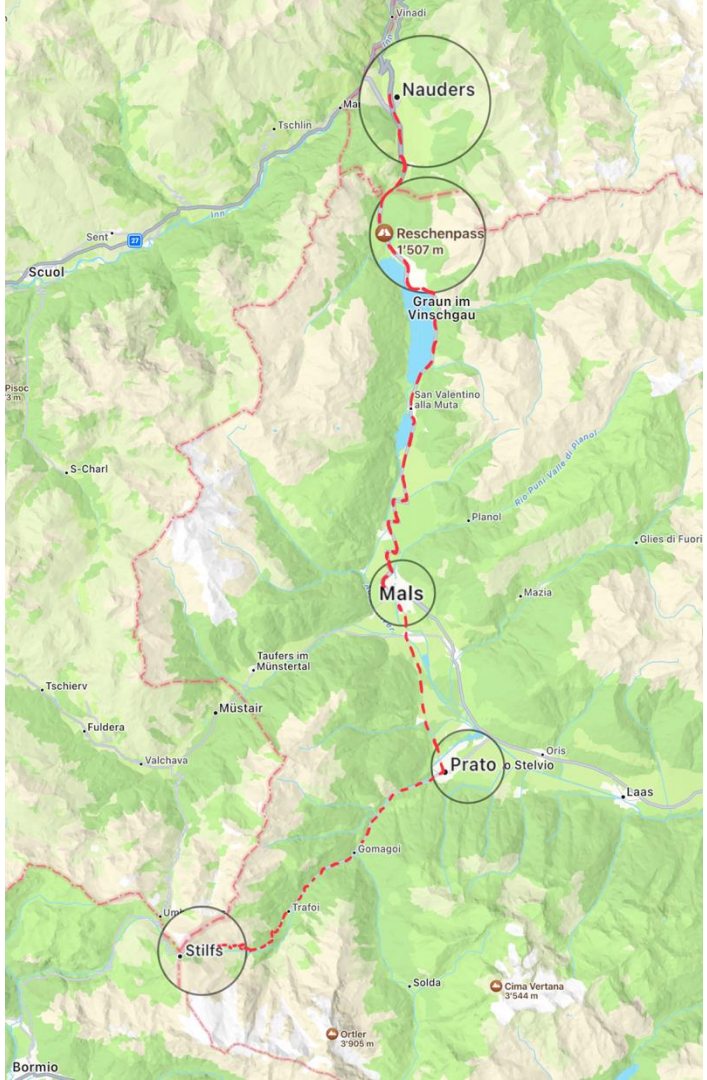

Abfahrt Stilfserjoch

© K. Folie

STILFSERJOCH → NAUDERS

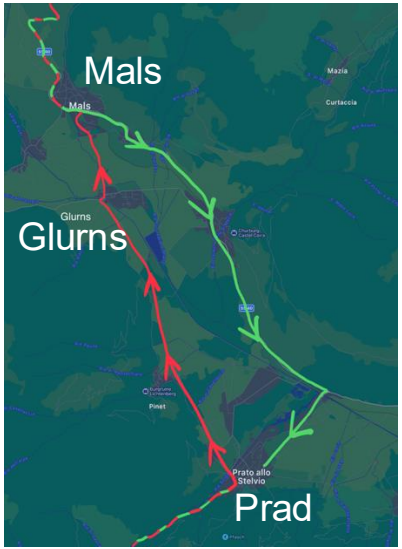

Ort	Wegbeschreibung	Seehöhe (m)	Teil-höhenmeter	Teil-kilometer	Gesamt (km)	Richtzeit (Std.)
Stilfserjoch		**2757**	**252**	**3,30**	**463,00**	**26,00**
Trafoi						
Gomagoi						
Prad	**in Prad beim Hotel Forst scharf links Richtung Reschen**	946		26,00	489,00	26,45
Glurns						
Reschen		1563	614	30,20	519,20	28,00
Nauders		**1365**		**5,80**	**525,00**	**28,15**

© K. Folie

GLURNS

© K. Folie

MALS → GRAUN

© K. Folie

ZIELEINFAHRT NAUDERS

FINISH

© K. Folie

WICHTIGE NUMMERN +++ IMPORTANT NUMBERS +++ NUMERI IMPORTANTI

Rennleitung (Kurt Folie) +491629337276
+41789096421 (alternativ)

- Meldung einer Aufgabe / Zwischenfällen jeglicher Art

Notfälle (Rettungsdienst)

Österreich	**144**
Italien	**118**
Schweiz	**144**

© K. Folie

VIEL ERFOLG…

…WÜNSCHT DAS OK-TEAM

Kurt Folie
OK-Chef