20

22

TEILNEHMERFELD

1	Böna Frederik	GER
2	Botes Ruan	ZA
3	Brinsteiner Michael	GER
4	Duca Fabrizio	ITA
5	Ehrenberg-Shannon Billy	GB
6	Fischer Björn	GER
7	Grimmer Sören	GER
8	Hagemann Marcus	GER
9	Heinzmann Hans Jürgen	GER
10	Hess Tobias	GER
11	Huber Martin	AUT
12	Kienreich Lukas	AUT
13	Kofler Anna	AUT
14	Leistner Bernhard	SUI
15	Lindner Paul	AUT
16	Mayr Sebastian	GER
17	McCutcheon Michael	IRE
18	Meichelbeck Michael	SUI
19	Michalewski Patrick	GER
20	Müller Robert	GER
21	Nüesch Tobias	SUI
22	Parry Chris	GB
23	Reinthaler Thomas	SUI
24	Resch André	AUT

© K. Folie

TEILNEHMERFELD

25	Schaepkens Ralph	NL
26	Schanze Hagen	GER
27	Schmidt Tino	GER
28	Seemann Manja	GER
29	Starke Andreas	GER
30	Winkelmann Daniel	SUI
31	Wöckinger Daniel	AUT

STRECKE

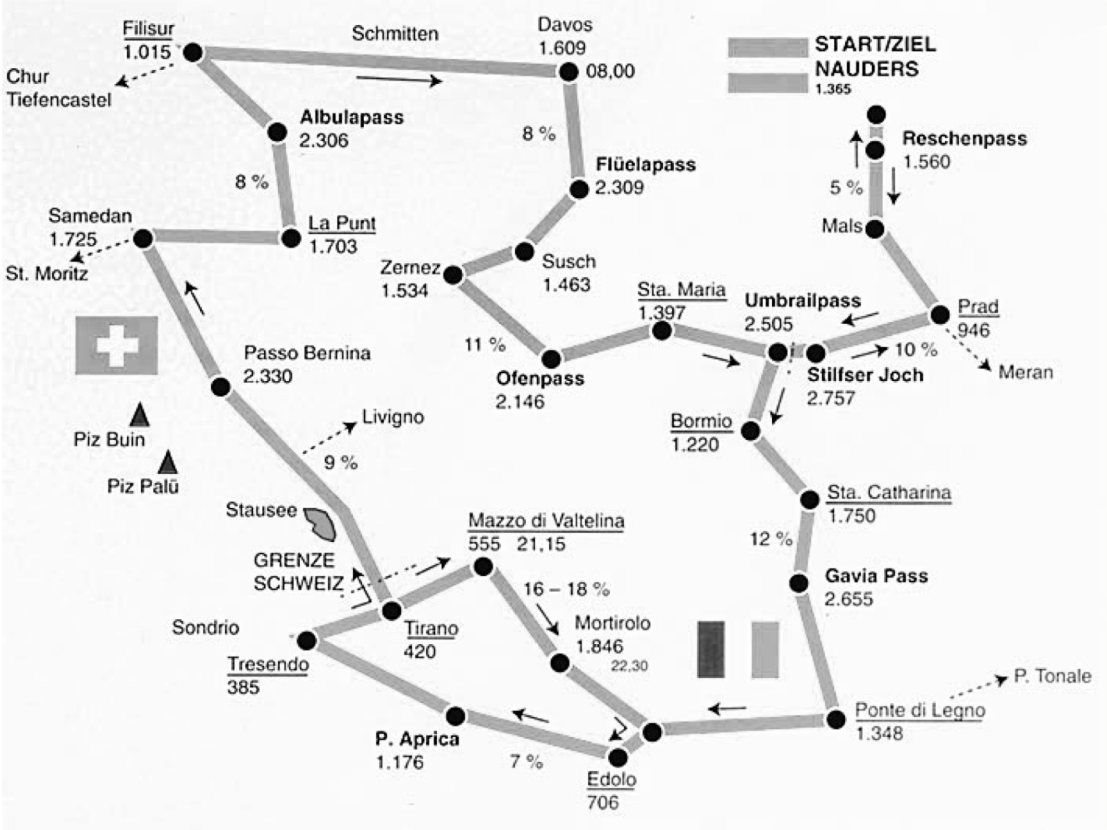

© K. Folie

HÖHENPROFIL



© K. Folie

STRECKE



© K. Folie

NAUDERS → STILFSERJOCH

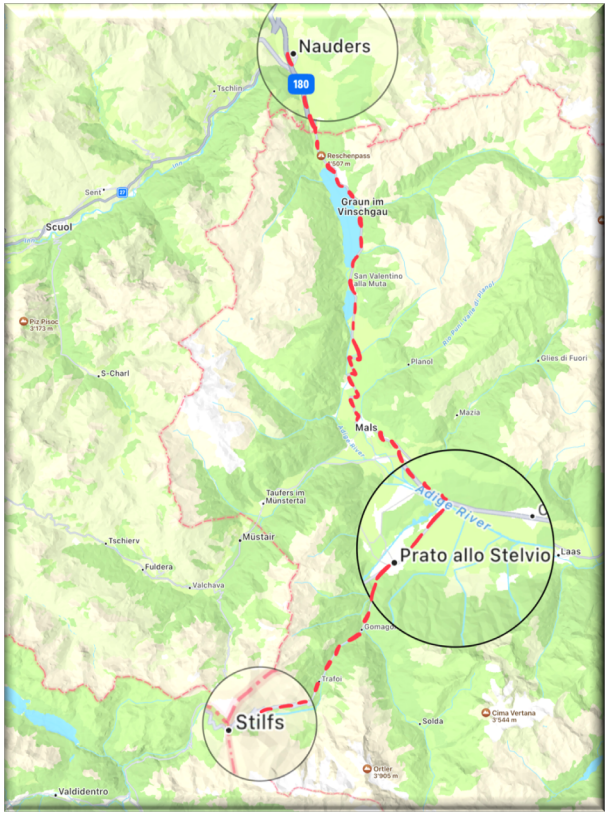

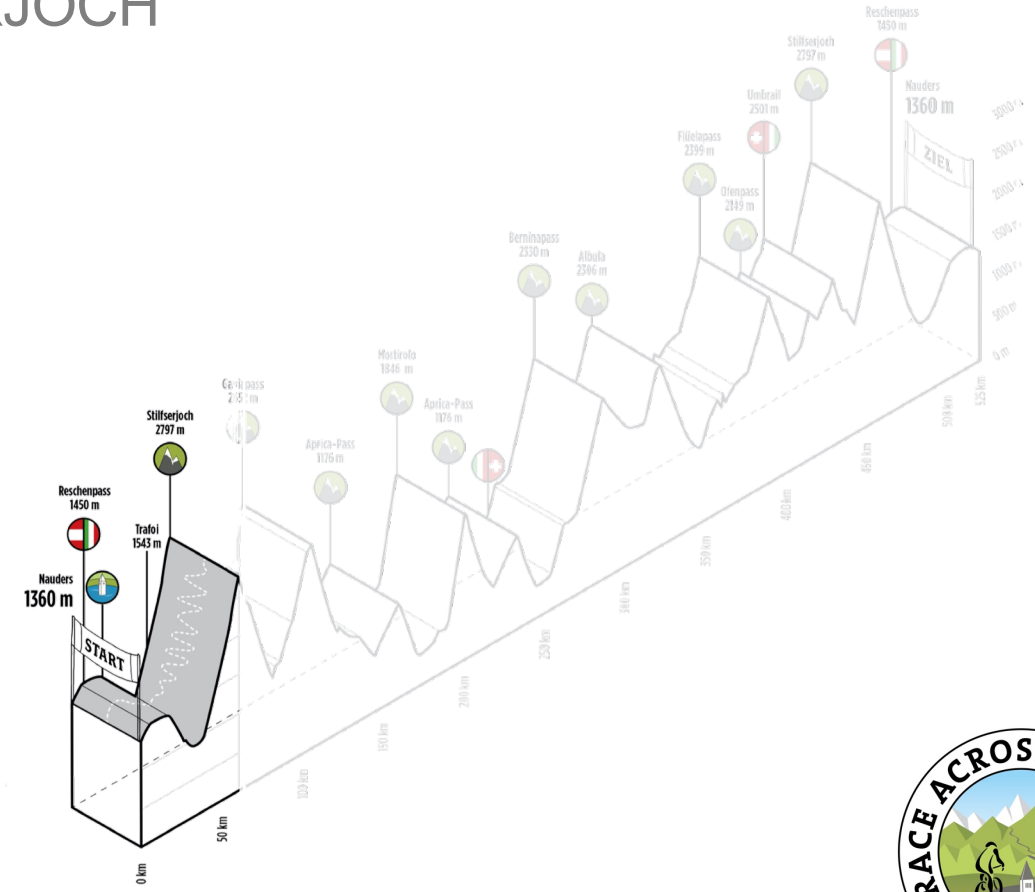

Anstieg Stilfserjoch

Ort	Seehöhe (m)	Teilhöhenmeter	Teil-kilometer	Gesamt (km)	Richtzeit (Std.)
Nauders	**1365**				
Reschen	1560	195	5,60	5,60	0,15
Prad	**970**		**32,70**	**38,30**	**1,10**
Stilfserjoch	**2757**	**1787**	**26,00**	**64,30**	**3,30**

© K. Folie

STILFSERJOCH → GAVIA-PASS

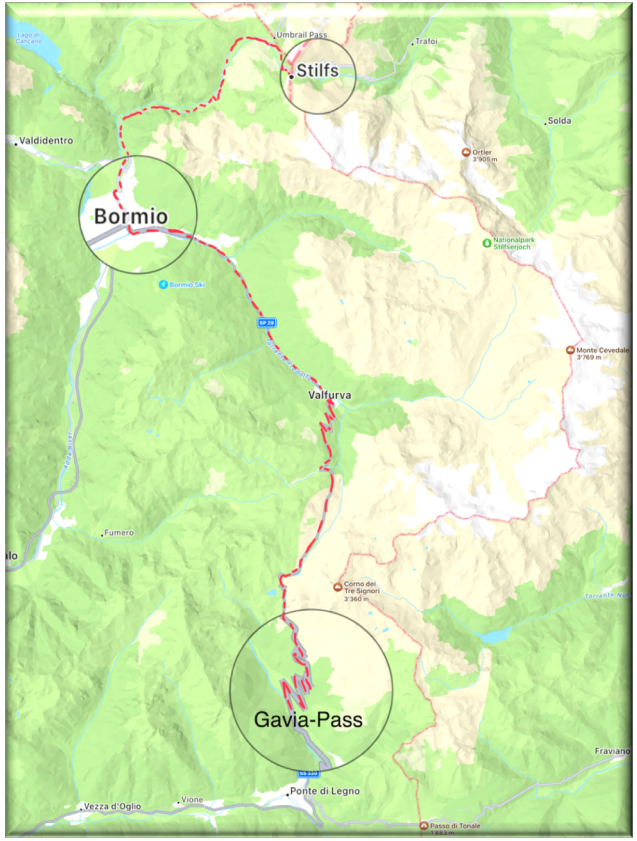

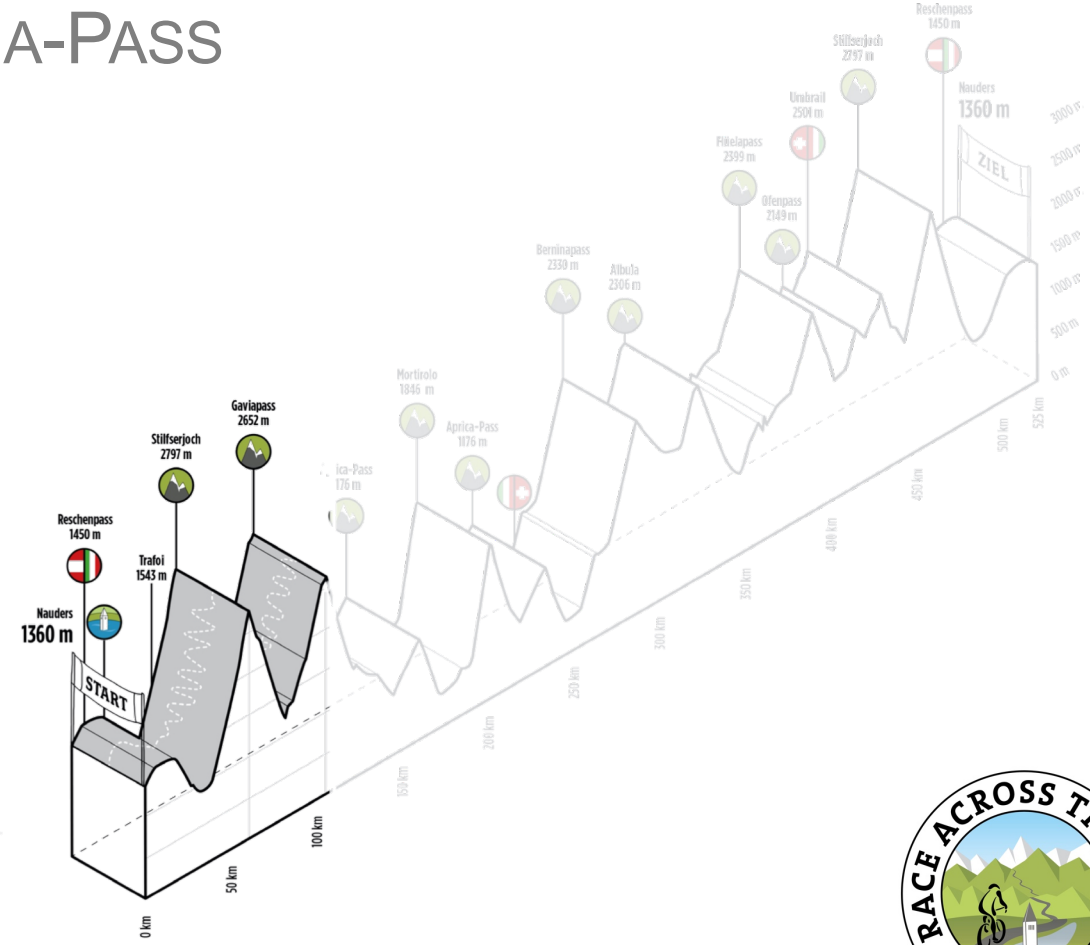

Abfahrt Stilfserjoch → Bormio

© K. Folie

ABFAHRT STILFSERJOCH → BORMIO

Ort	Wegbeschreibung	Seehöhe (m)	Teil-höhenmeter	Teil-kilometer	Gesamt (km)	Richtzeit (Std.)
Stilfserjoch	ca. 3,5 km nach dem Stilfserjoch scharf links Richtung Bormio 7 unbeleuchtete Tunnel, 1 Tunnel mit Ampel	**2757**	**1787**	**26,00**	**64,30**	**3,30**
Bormio	Ortsmitte Bormio links zweite Kreuzung in Bormio ebenfalls links	1220		21,00	85,30	4,00
Sta. Caterina		1750	530	12,50	97,80	4,40
Gavia-Pass		**2652**	**902**	**12,70**	**110,50**	**5,50**

© K. Folie

Aufstieg zum Gavia-Pass

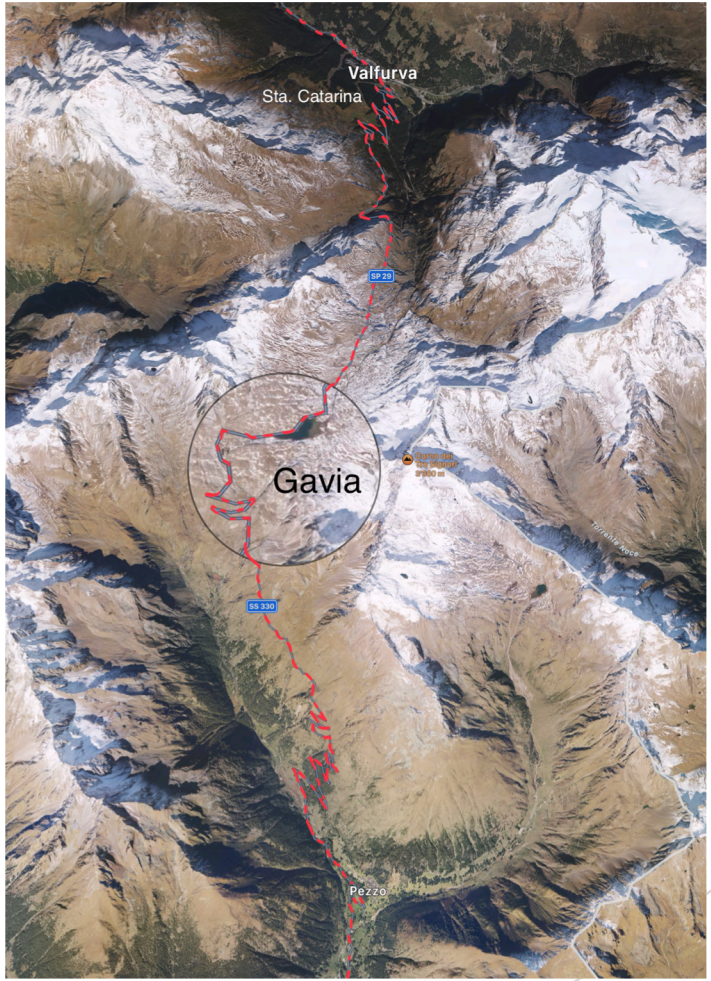

© K. Folie

GAVIA → APRICA

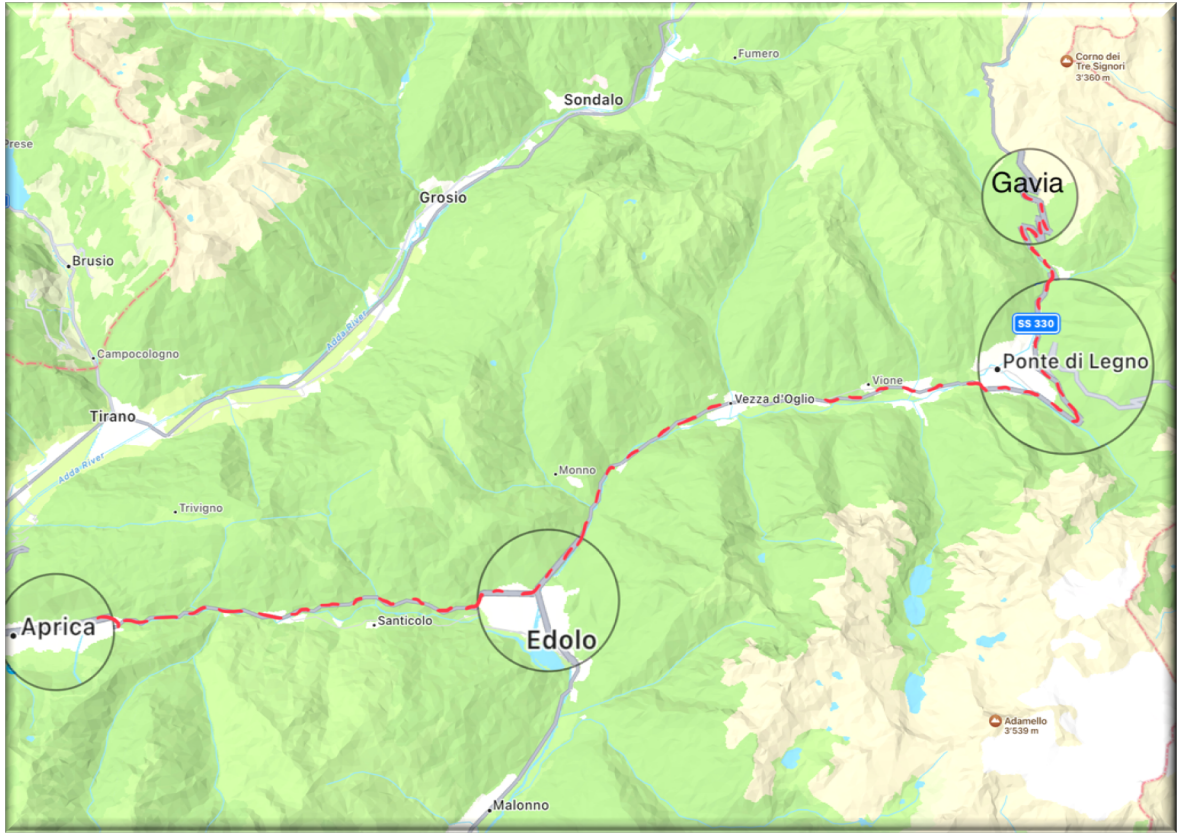

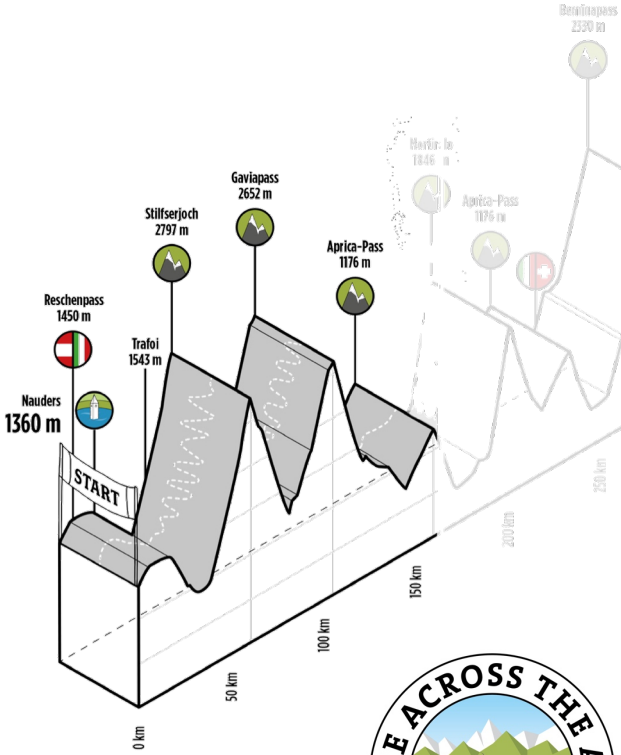

© K. Folie

GAVIA → APRICA

Ort	Wegbeschreibung	Seehöhe (m)	Teil-höhenmeter	Teil-kilometer	Gesamt (km)	Richtzeit (Std.)
Gavia-Pass		**2652**	**902**	**12,70**	**110,50**	**5,50**
Pezzo						
Ponte di Legno	in Ponte di Legno Richtung Brescia, Edolo (an beiden Kreuzungen)	1348		16,10	126,60	6,20
Edolo	in Edolo geradeaus Richtung Aprica-Pass	706		21,40	148,00	7,00
Aprica-Pass		**1176**	**470**	**14,80**	**162,80**	**8,10**

© K. Folie

APRICA → MORTIROLO

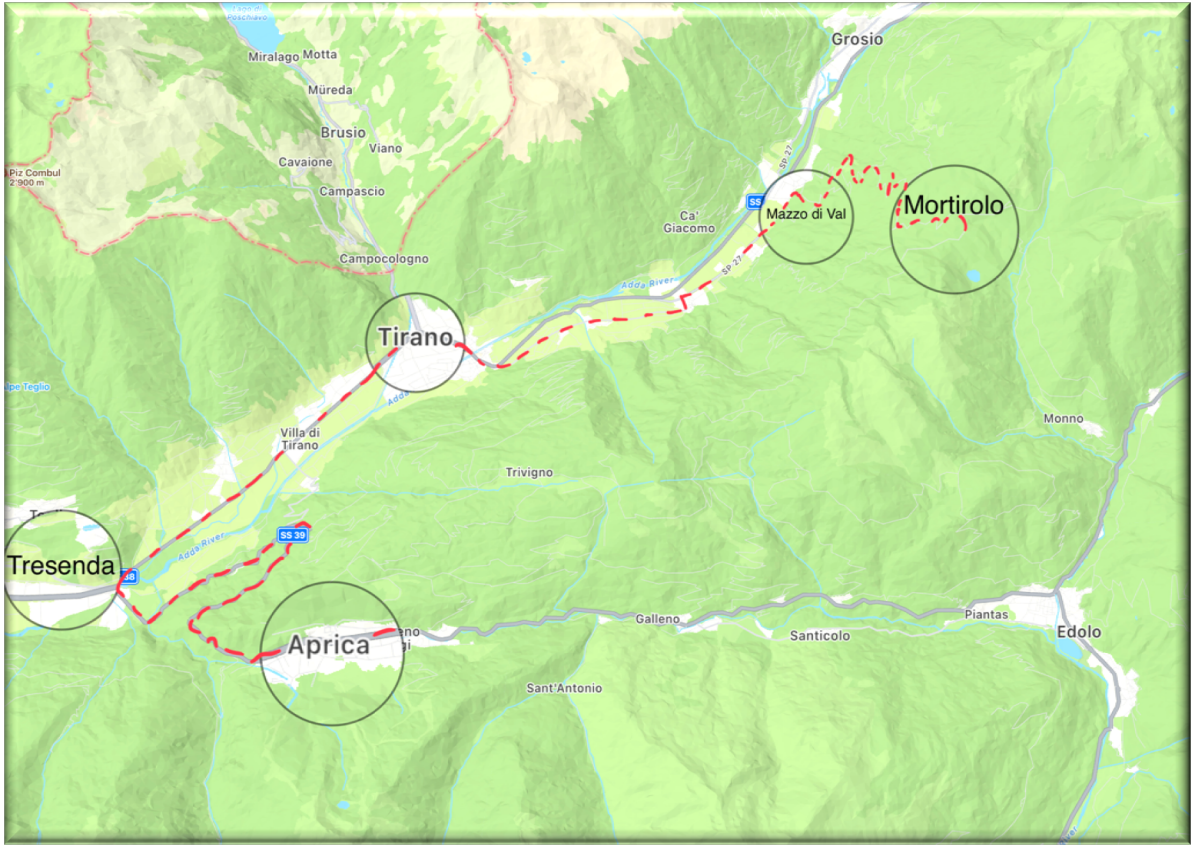

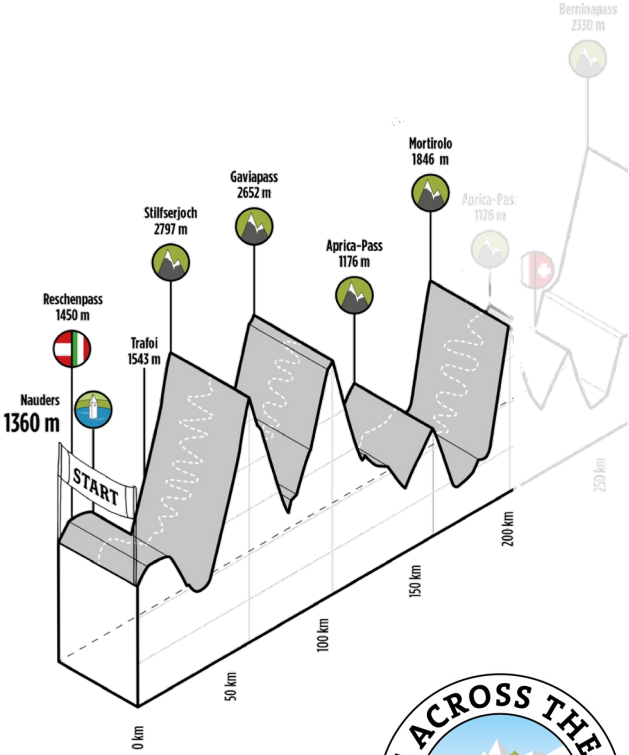

© K. Folie

APRICA → MORTIROLO

Ort	Wegbeschreibung	Seehöhe (m)	Teil-höhenmeter	Teil-kilometer	Gesamt (km)	Richtzeit (Std.)
Aprica-Pass		**1176**	**470**	**14,80**	**162,80**	**8,10**
Tresenda	in Tresenda nach Brücke und Bahngleis rechts Richtung Tirano	385		13,70	176,50	8,30

© K. Folie

APRICA → MORTIROLO

Ort	Wegbeschreibung	Seehöhe (m)	Teil-höhenmeter	Teil-kilometer	Gesamt (km)	Richtzeit (Std.)
Aprica-Pass		**1176**	**470**	**14,80**	**162,80**	**8,10**
Tirano	in Tirano an beiden Kreisverkehren Richtung Bormio	420	35	8,30	184,80	9,00

© K. Folie

APRICA → MORTIROLO

Ort	Wegbeschreibung	Seehöhe (m)	Teil-höhenmeter	Teil-kilometer	Gesamt (km)	Richtzeit (Std.)
Tirano	ca. 2,5 km nach dem Ortsende von Tirano rechts Richtung Lovero	420	35	8,30	184,80	9,00
Lovero	durchfahren					
Tovo	durchfahren					
Mazzo di Val	Ortsmitte rechts Richtung Mortirolo	555	135	6,90	191,70	9,15

© K. Folie

MORTIROLO

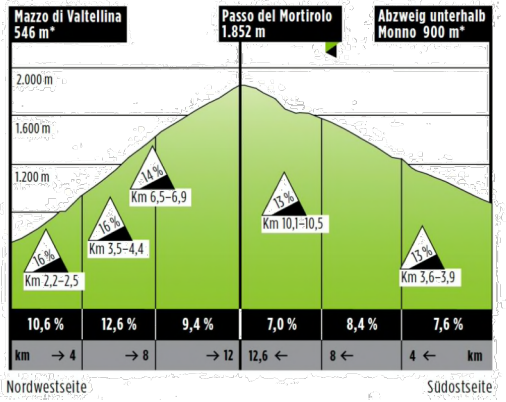
Mazzo di Valtellina
546 m*
Passo del Mortirolo
1.852 m
Abzweig unterhalb
Monno 900 m*
2.000 m
1.600 m
1.200 m
16 %
Km 2,2–2,5
16 %
Km 3,5–4,4
18 %
Km 6,5–6,9
13 %
Km 10,1–10,5
13 %
Km 3,6–3,9
10,6 %
12,6 %
9,4 %
7,0 %
8,4 %
7,6 %
km → 4
→ 8
→ 12
12,6 ←
8 ←
4 ←
km
Nordwestseite
Südostseite

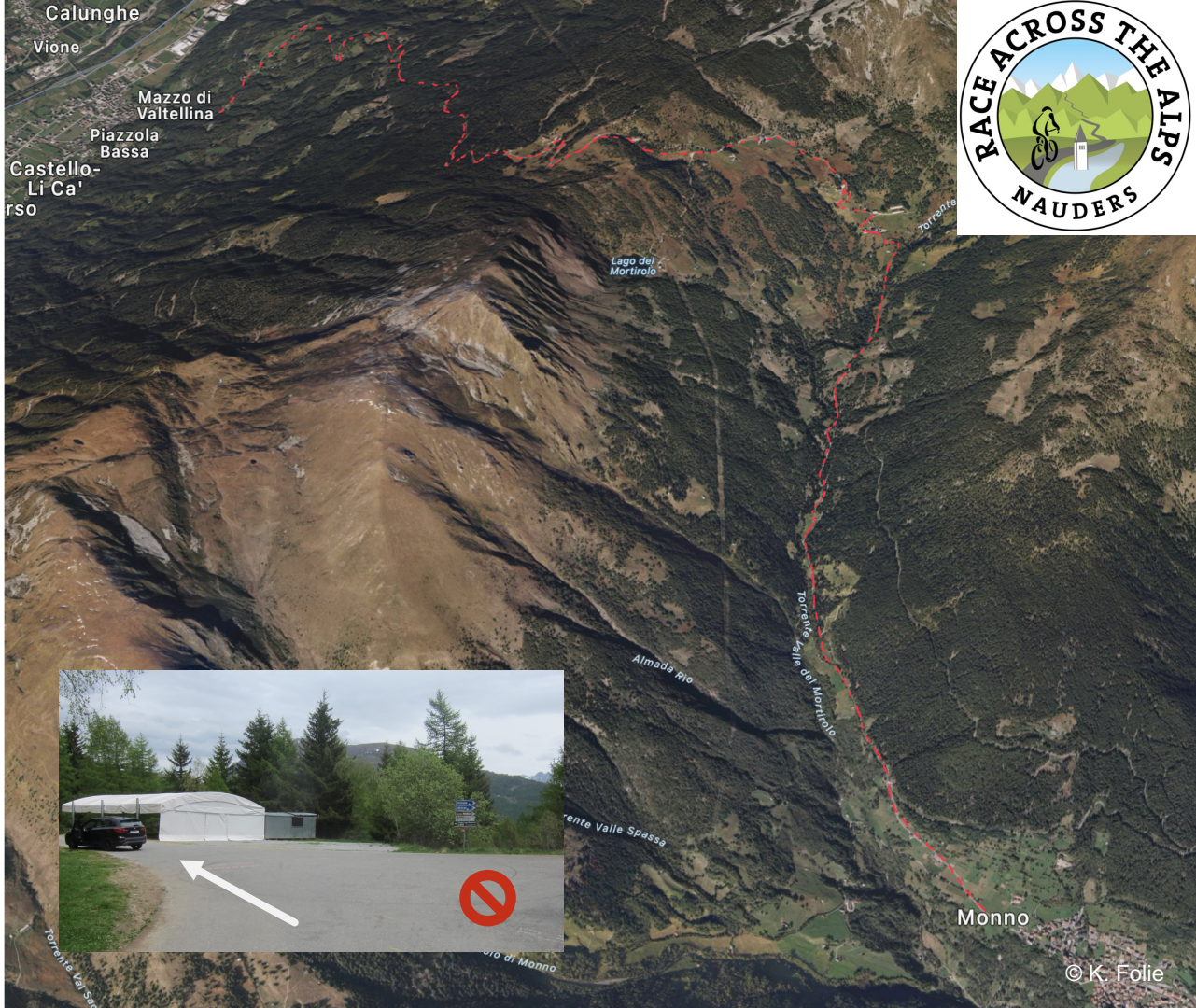
Calunghe
Vione
Mazzo di Valtellina
Piazzola Bassa
Castello-Li Ca'
rso
Lago del Mortirolo
Almada Rio
Monno
© K. Folie

MORTIROLO → APRICA

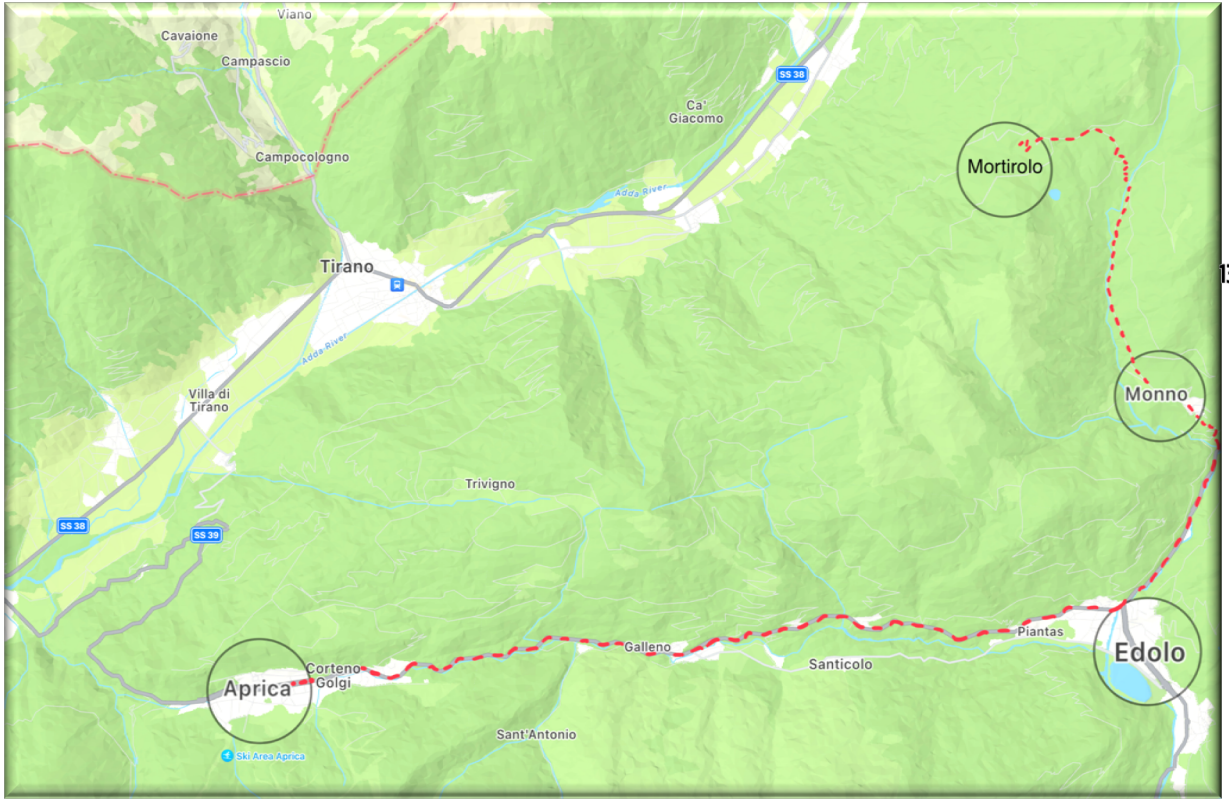

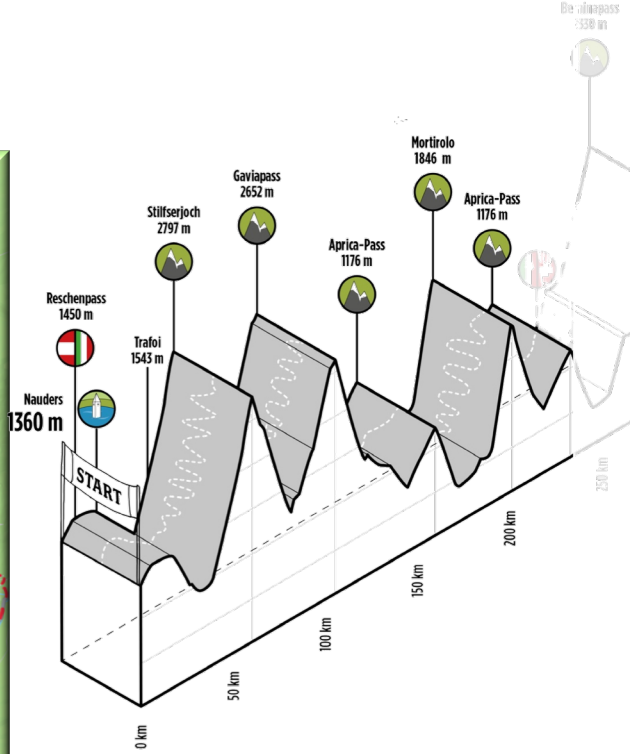

© K. Folie

MORTIROLO → APRICA

Ort	Wegbeschreibung	Seehöhe (m)	Teil-höhenmeter	Teil-kilometer	Gesamt (km)	Richtzeit (Std.)
Mortirolo		**1846**	**1291**	**11,80**	**203,50**	**10,30**
Monno	scharfe Linkskurve Richtung Edolo, nach Monno an Kreuzung rechts Richtung Brescia					
Edolo	in Edolo geradeaus Richtung Aprica-Pass	706		17,00	220,50	11,00
Aprica-Pass		**1176**	**470**	**14,80**	**235,30**	**12,20**

© K. Folie

PASSHÖHE APRICA

© K. Folie

APRICA → BERNINA

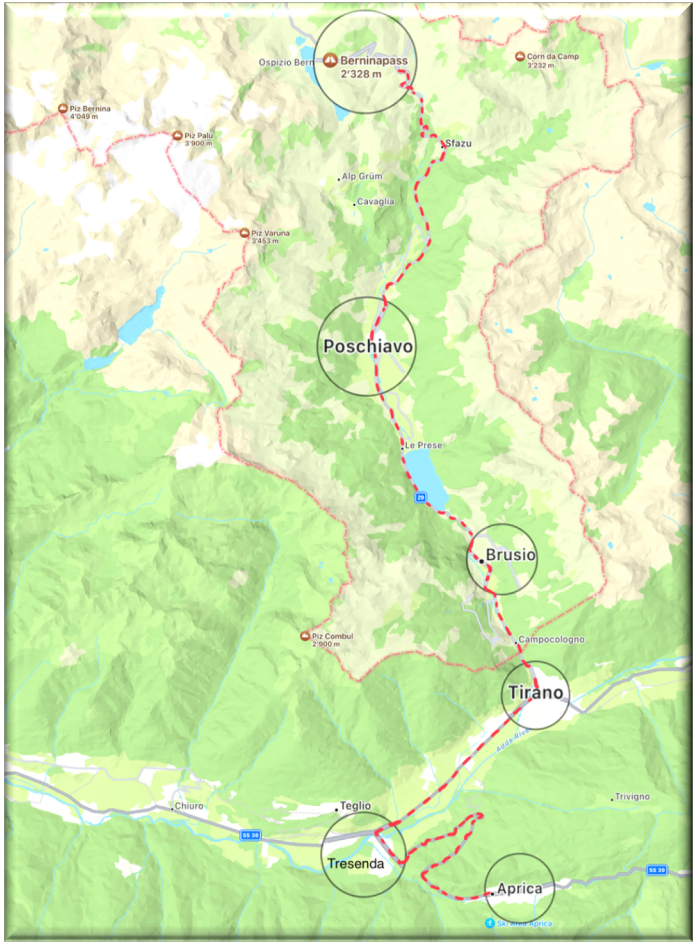



© K. Folie

APRICA → BERNINA

Ort	Wegbeschreibung	Seehöhe (m)	Teil-höhenmeter	Teil-kilometer	Gesamt (km)	Richtzeit (Std.)
Aprica-Pass		**1176**	**470**	**14,80**	**235,30**	**12,20**
Tresenda	in Tresenda nach Brücke und Bahngleis rechts Richtung Tirano	385		13,70	249,00	12,50
Tirano	in Tirano am 2. Kreisverkehr links Richtung Schweiz, St. Moritz	420	35	8,30	257,30	13,20
Grenzübergang Schweiz		580	160	1,90	259,20	13,30

© K. Folie

Martin
Poschiavo
Prada
(Poschiavo)
Le Prese
Lago di
Poschiavo
Miralago
Campascio
Campocologno
2. Runde
Tirano
1. Runde
Teglio
Trivigno
Aprica
Corteno
Golgi
Galleno
Sant'Antonio
Santicolo
Piantas
Edolo
Monno
Mortirolo
Ca'
Giacomo
Grosio
Sondalo
SS 38
SP 27
SS 39

APRICA → BERNINA

Ort	Wegbeschreibung	Seehöhe (m)	Teil-höhenmeter	Teil-kilometer	Gesamt (km)	Richtzeit (Std.)
Lago di Poschiavo		1002	422	4,80	264,00	14,10
Poschiavo	vor Poschiavo flaches Teilstück	1055	53	8,20	272,20	14,30
Bernina-Pass		**2330**	**1275**	**17,50**	**289,70**	**16,00**

© K. Folie

Anstieg zum Bernina-Pass

© K. Folie

BERNINA → ALBULA

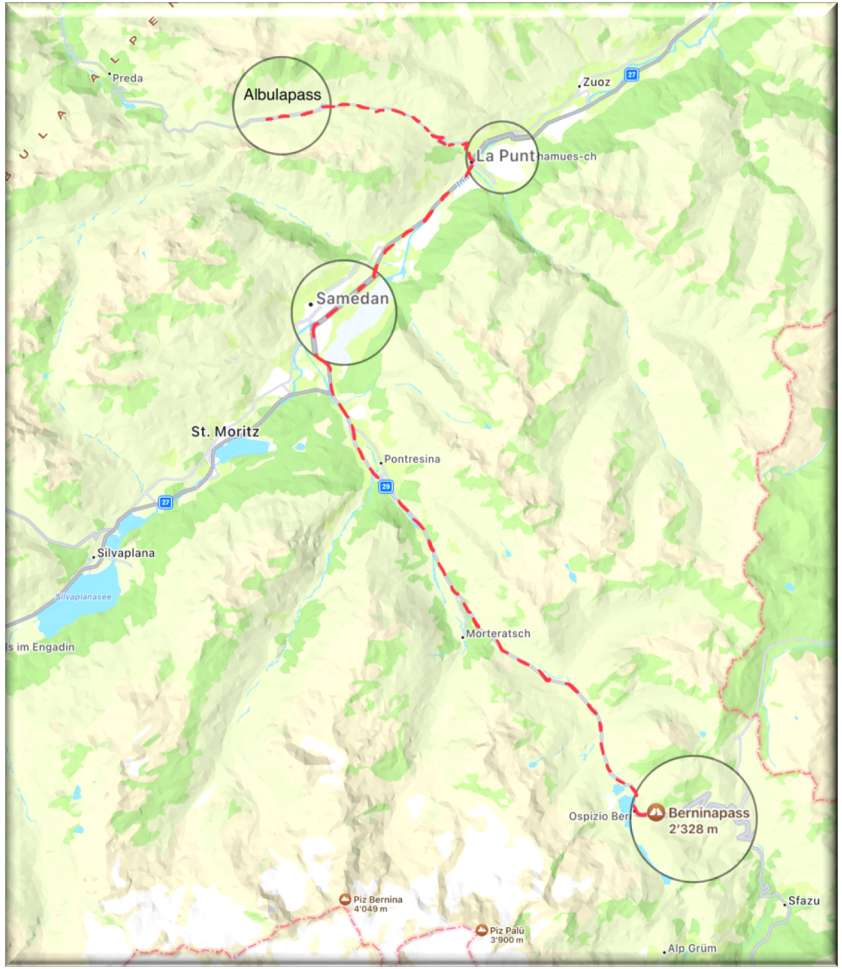



© K. Folie

BERNINA → ALBULA

Ort	Wegbeschreibung	Seehöhe (m)	Teil-höhenmeter	Teil-kilometer	Gesamt (km)	Richtzeit (Std.)
Bernina-Pass		**2330**	**1275**	**17,50**	**289,70**	**16,00**
Samedan	Kreisverkehre jeweils Richtung Zernez/Scoul verlassen	1725		20,00	309,70	16,40
La Punt	Ortsmitte scharf links, Richtung Albula Pass, siehe Foto	1703		6,60	316,30	17,00
Albula Pass		**2306**	**603**	**9,00**	**325,30**	**18,00**

© K. Folie

ALBULA → FLUELA



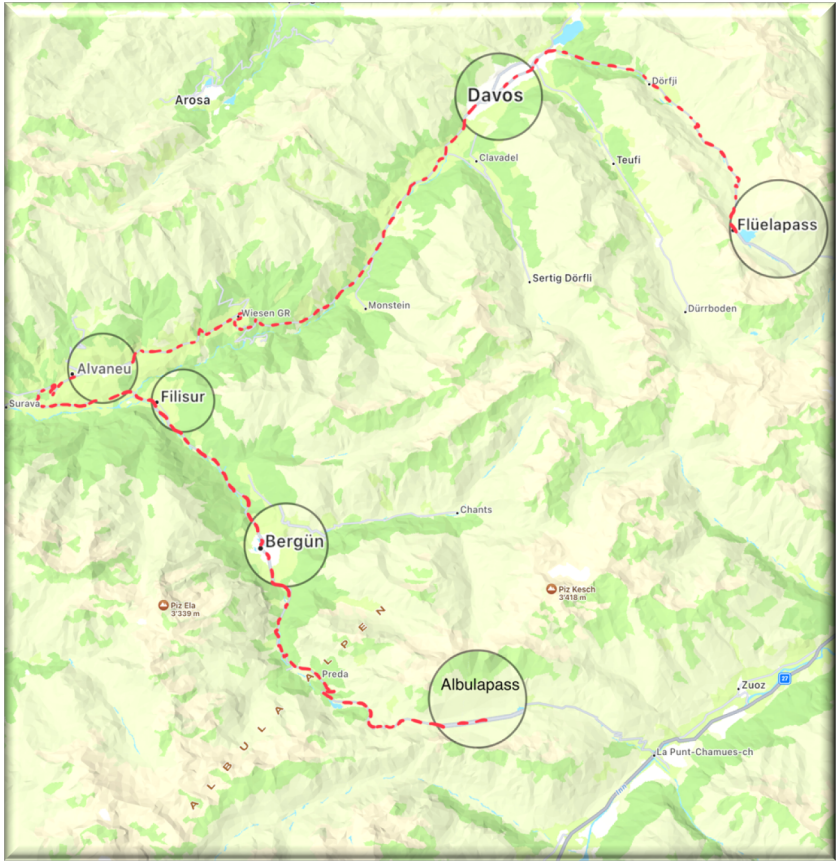

© K. Folie

ALBULA → FLUELA

Ort	Wegbeschreibung	Seehöhe (m)	Teil-höhenmeter	Teil-kilometer	Gesamt (km)	Richtzeit (Std.)
Albula Pass		**2306**	**603**	**9,00**	**325,30**	**18,00**
Bergün	in Bergün Richtung Tiefencastel, Chur					
Filisur	nach Filisur rechts Richtung Davos	1079		20,60	345,90	18,30

© K. Folie

ALBULA → FLUELA

Ort	Wegbeschreibung	Seehöhe (m)	Teil-höhenmeter	Teil-kilometer	Gesamt (km)	Richtzeit (Std.)
Alvaneu						
Schmitten	Vorsicht!! nach Schmitten sehr langer Tunnel	1015		5,20	351,10	18,40
Davos	kurz vor Ortsende Davos rechts - Abzweigung Fluela	1590	705	25,50	376,60	20,00
Fluela-Pass		**2399**	**809**	**15,80**	**392,40**	**21,30**

© K. Folie

PASSHÖHE FLUELA

© K. Folie

Fluela → Ofen (Passo dal Forn)

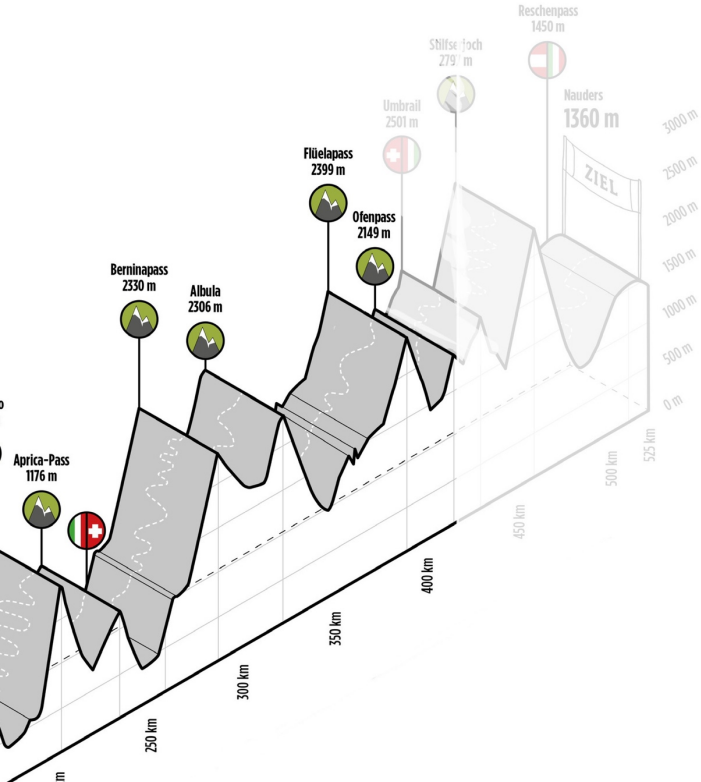

© K. Folie

Fluela → Ofen (Passo dal Forn)

Fluela-Pass		**2399**	**809**	**15,80**	**392,40**	**21,30**
Susch	in Susch Richtung Zernez, St. Moritz	1463		12,80	405,20	21,50
Zernez	Ortsmitte Zernez, links Richtung Ofenpass	1534	71	6,00	411,20	22,10
Ofenpass (Passo dal Forn)		**2149**	**785**	**21,20**	**433,40**	**24,00**

© K. Folie

Passhöhe Ofen (Passo dal Forn)

© K. Folie

Ofen → Umbrail → Stilfserjoch



© K. Folie

ANSTIEG UMBRAIL

Ort	Wegbeschreibung	Seehöhe (m)	Teil-höhenmeter	Teil-km	Gesamt-km	Richtzeit (h)
Ofenpass (Passo dal Forn)		**2149**	**785**	**21,20**	**433,40**	**24,00**
Sta. Maria	Ortsmitte scharf rechts Richtung Umbrail	1397		13,40	446,80	24,20
Umbrail-Pass	nach Passhöhe links	2505	1108	12,90	459,70	25,40
Stilfserjoch		**2757**	**252**	**3,30**	**463,00**	**26,00**



STILFSERJOCH

© K. Folie

Stilfserjoch → Nauders

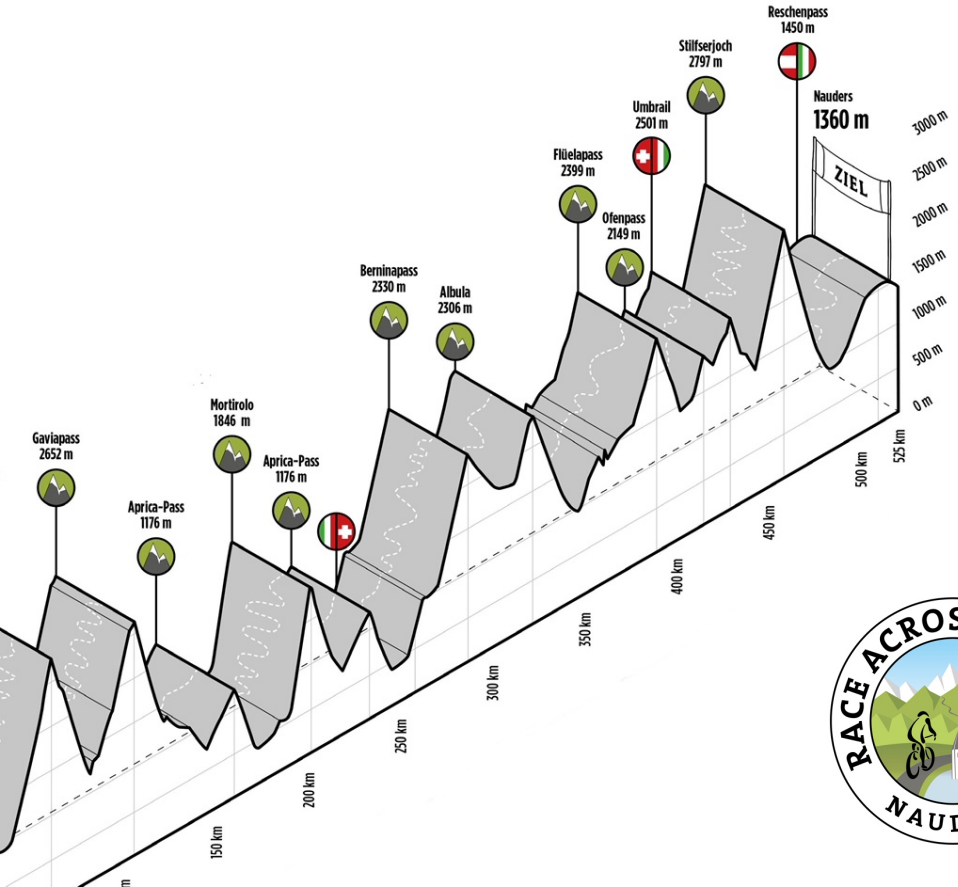

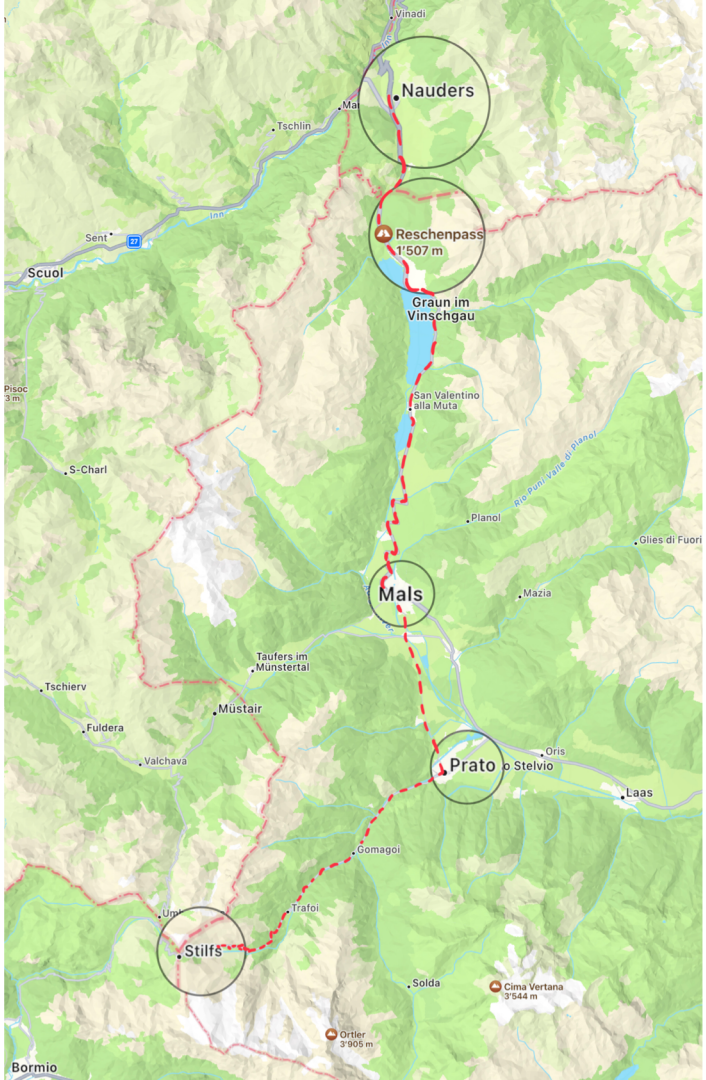

Abfahrt Stilfserjoch

© K. Folie

STILFSERJOCH → NAUDERS

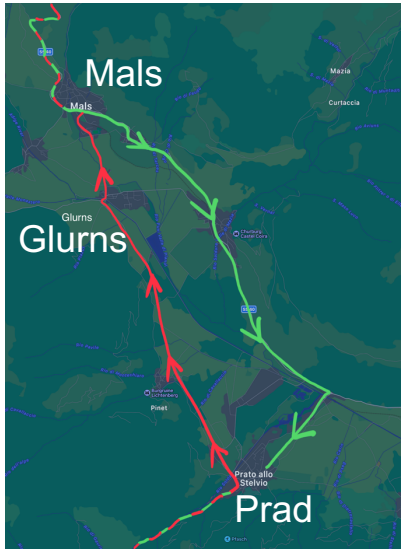

Ort	Wegbeschreibung	Seehöhe (m)	Teil-höhenmeter	Teil-kilometer	Gesamt (km)	Richtzeit (Std.)
Stilfserjoch		**2757**	**252**	**3,30**	**463,00**	**26,00**
Trafoi						
Gomagoi						
Prad	**in Prad beim Hotel Forst scharf links Richtung Reschen**	946		26,00	489,00	26,45
Glurns						
Reschen		1563	614	30,20	519,20	28,00
Nauders		**1365**		**5,80**	**525,00**	**28,15**

© K. Folie

GLURNS

© K. Folie

MALS → GRAUN

© K. Folie

Nauders
am Reschenpass

F
I
N
I
S
H

© K. Folie

WICHTIGE NUMMERN +++ IMPORTANT NUMBERS +++ NUMERI IMPORTANTI

Rennleitung (Kurt Folie) +491629337276

- Meldung einer Aufgabe / Zwischenfällen jeglicher Art

Notfälle (Rettungsdienst)

Österreich	**144**
Italien	**118**
Schweiz	**144**

© K. Folie

VIEL ERFOLG…

…WÜNSCHT DAS OK-TEAM

Kurt Folie
OK-Chef