20

19

STRECKE

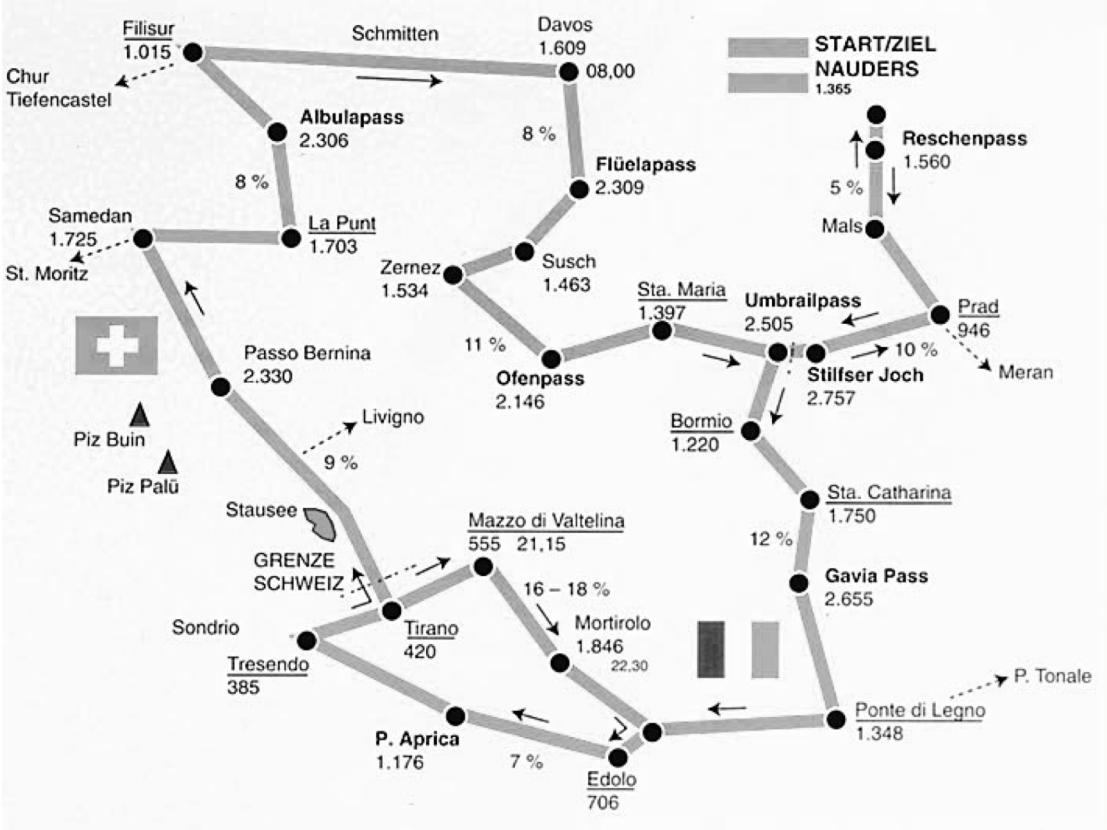

© K. Folie

HÖHENPROFIL

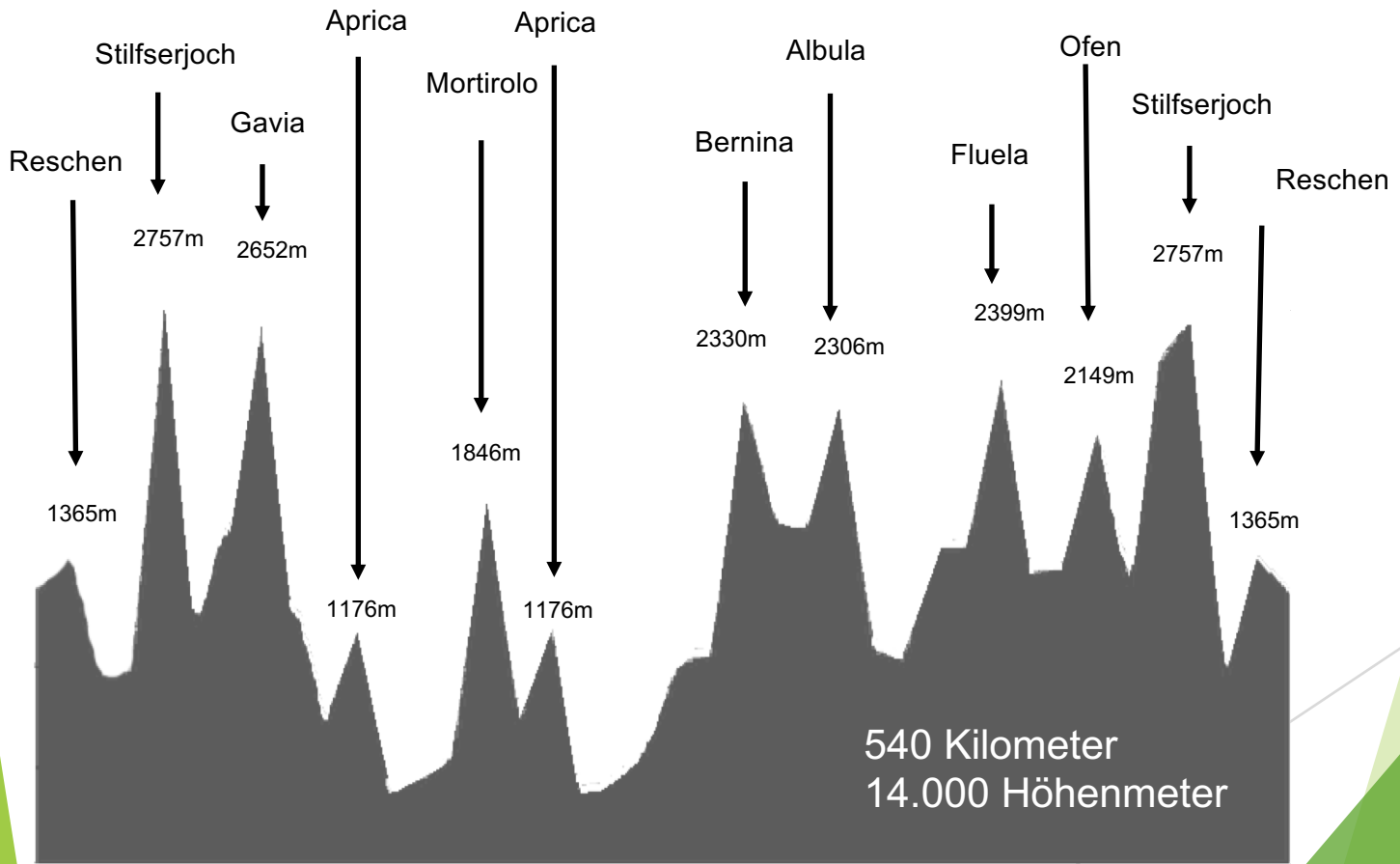

© K. Folie

NAUDERS → STILFSERJOCH

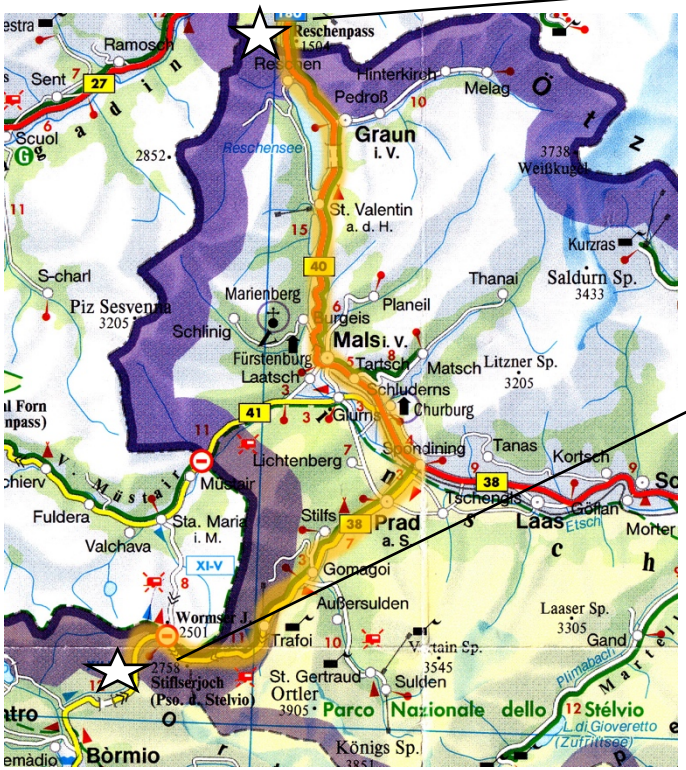

Nauders 1365 m

Reschen

St. Valentin

Mals

Spondining

Prad

Gomagoi

Trafoi

Stilfserjoch 2757 m

© K. Folie

Anstieg Stilfserjoch

Ort	Wegbeschreibung	Seehöhe (m)	Teilhöhenmeter	Teil-kilometer	Gesamt (km)	Richtzeit (Std.)
Nauders		**1365**				
Reschen		1560	195	5,60	5,60	0,15
St. Valentin						
Mals						
Spondining						
Prad		**970**		**32,70**	**38,30**	**1,10**
Gomagoi						
Trafoi						
Stilfserjoch		**2757**	**1787**	**26,00**	**64,30**	**3,30**

© K. Folie

Passhöhe Stilfserjoch

© K. Folie

STILFSERJOCH → GAVIA-PASS

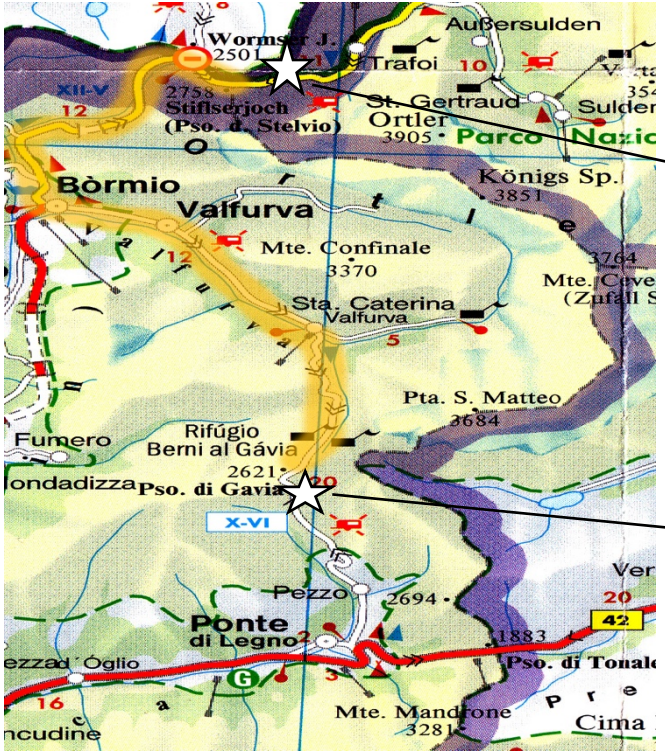

Stilfserjoch 2757 m

Bormio

Val Furva

Sta. Catarina

Gavia-Pass 2652 m

© K. Folie

Abfahrt Stilfserjoch → Bormio

© K. Folie

Abfahrt Stilfserjoch → Bormio

Ort	Wegbeschreibung	Seehöhe (m)	Teil-höhenmeter	Teil-kilometer	Gesamt (km)	Richtzeit (Std.)
Stilfserjoch	ca. 3,5 km nach dem Stilfserjoch scharf links Richtung Bormio (Bild 8) 7 unbeleuchtete Tunnel, 1 Tunnel mit Ampel (Bild 7)	**2757**	**1787**	**26,00**	**64,30**	**3,30**
Bormio	Ortsmitte Bormio links (Bild 9) zweite Kreuzung in Bormio ebenfalls links (Bild 10)	1220		21,00	85,30	4,00
Valfurva						
Sta. Caterina		1750	530	12,50	97,80	4,40
Gavia-Pass		**2652**	**902**	**12,70**	**110,50**	**5,50**

© K. Folie

Bormio

© K. Folie

Aufstieg zum Gavia-Pass

© K. Folie

Passhöhe Gavia

© K. Folie

GAVIA → APRICA

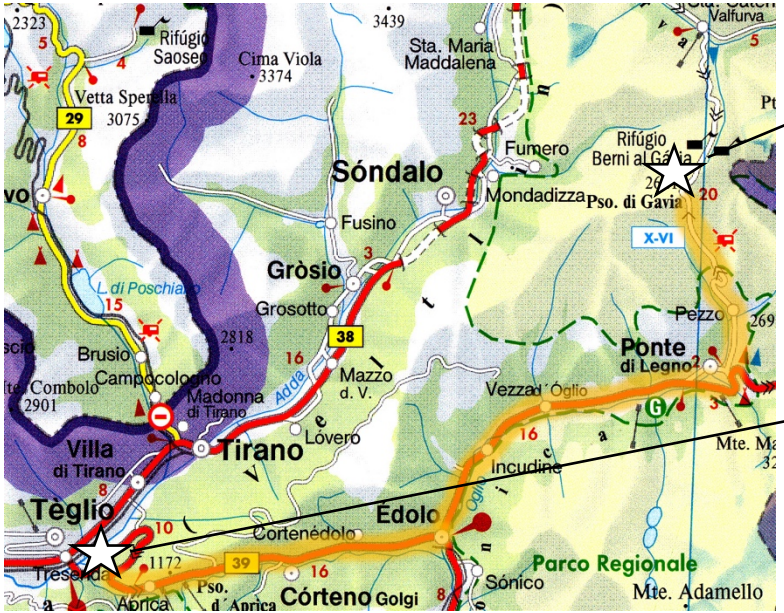

Gavia-Pass 2652 m

Pezzo

Ponte di Legno

Edolo

Aprica-Pass 1176 m

© K. Folie

GAVIA → APRICA

Ort	Wegbeschreibung	Seehöhe (m)	Teil-höhenmeter	Teil-kilometer	Gesamt (km)	Richtzeit (Std.)
Gavia-Pass		**2652**	**902**	**12,70**	**110,50**	**5,50**
Pezzo						
Ponte di Legno	in Ponte di Legno Richtung Brescia, Edolo (an beiden Kreuzungen) (Bild 15+16)	1348		16,10	126,60	6,20
Edolo	in Edolo geradeaus Richtung Aprica-Pass	706		21,40	148,00	7,00
Aprica-Pass		**1176**	**470**	**14,80**	**162,80**	**8,10**

© K. Folie

Passhöhe Aprica

© K. Folie

APRICA → MORTIROLO

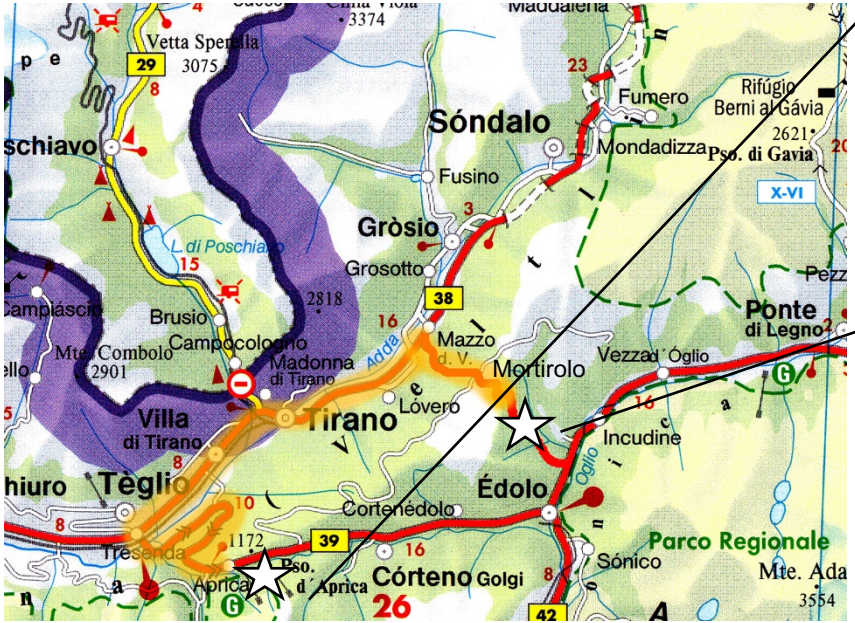

Aprica-Pass 1176 m

Tresenda

Tirano

Mazzo di Val

Mortirolo 1846 m

© K. Folie

APRICA → MORTIROLO

Ort	Wegbeschreibung	Seehöhe (m)	Teil-höhenmeter	Teil-kilometer	Gesamt (km)	Richtzeit (Std.)
Aprica-Pass		**1176**	**470**	**14,80**	**162,80**	**8,10**
Tresenda	in Tresenda nach Brücke und Bahngleis rechts Richtung Tirano (Bild 19)	385		13,70	176,50	8,30

© K. Folie

APRICA → MORTIROLO

Ort	Wegbeschreibung	Seehöhe (m)	Teil-höhenmeter	Teil-kilometer	Gesamt (km)	Richtzeit (Std.)
Aprica-Pass		**1176**	**470**	**14,80**	**162,80**	**8,10**
Tirano	in Tirano an beiden Kreisverkehren Richtung Bormio (Bild 20 und 21)	420	35	8,30	184,80	9,00

© K. Folie

APRICA → MORTIROLO

Ort	Wegbeschreibung	Seehöhe (m)	Teil-höhenmeter	Teil-kilometer	Gesamt (km)	Richtzeit (Std.)
Tirano	ca. 2,5 km nach dem Ortsende von Tirano rechts Richtung Lovero (Bild 22)	420	35	8,30	184,80	9,00
Lovero	durchfahren					
Tovo	durchfahren					
Mazzo di Val	Ortsmitte rechts Richtung Mortirolo (Bild 23 und 24)	555	135	6,90	191,70	9,15

© K. Folie

Kontrollpunkt Mortirolo

25

26

Ca. 500m nach **Passhöhe** (Bild 25) **Kontrollpunkt** (Bild 26):
Hier bekommt jeder Fahrer einen Kontrollstempel (späteste Ankunft Sa, 01:00 Uhr)
Weiterfahrt: links

© K. Folie

MORTIROLO → APRICA

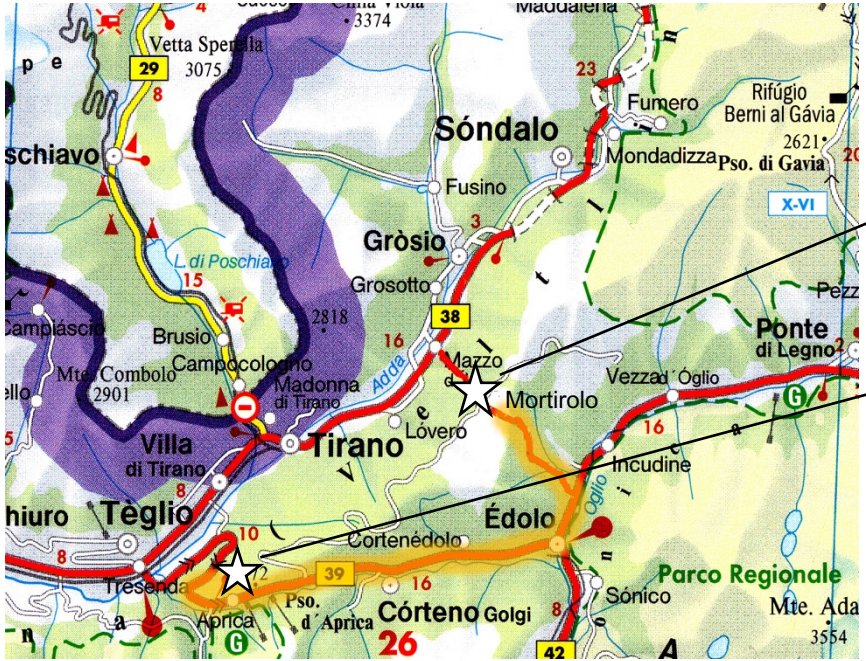

Mortirolo 1846 m

Edolo

Aprica-Pass 1176 m

© K. Folie

MORTIROLO → APRICA

Ort	Wegbeschreibung	Seehöhe (m)	Teil-höhenmeter	Teil-kilometer	Gesamt (km)	Richtzeit (Std.)
Mortirolo		**1846**	**1291**	**11,80**	**203,50**	**10,30**
Monno	scharfe Linkskurve Richtung Edolo (Bild 27), nach Monno an Kreuzung rechts Richtung Brescia (Bild 28)					
Edolo	in Edolo geradeaus Richtung Aprica-Pass	706		17,00	220,50	11,00
Aprica-Pass		**1176**	**470**	**14,80**	**235,30**	**12,20**

© K. Folie

PASSHÖHE APRICA

© K. Folie

APRICA → BERNINA

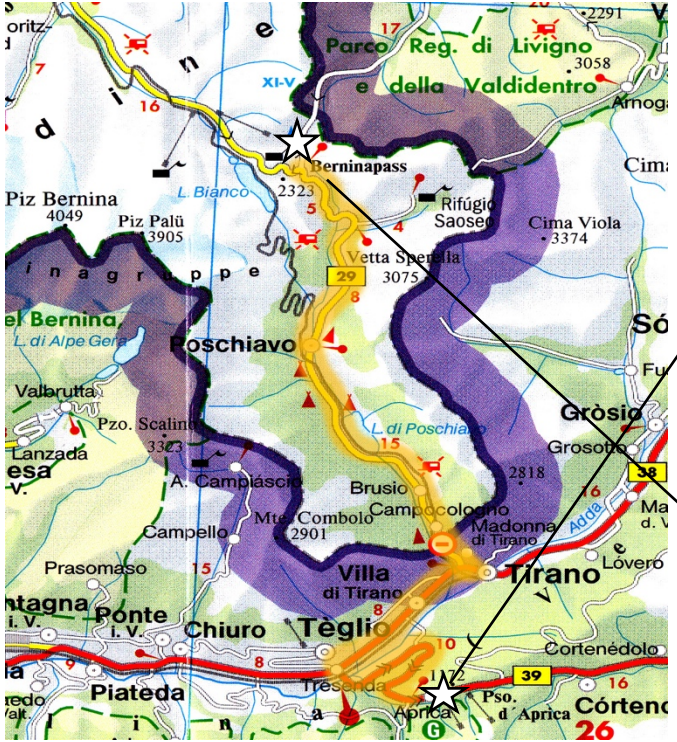

Aprica-Pass 1176 m

Tresenda

Tirano

Brusio

Poschiavo

Bernina-Pass 2330 m

© K. Folie

APRICA → BERNINA

Ort	Wegbeschreibung	Seehöhe (m)	Teil-höhenmeter	Teil-kilometer	Gesamt (km)	Richtzeit (Std.)
Aprica-Pass		**1176**	**470**	**14,80**	**235,30**	**12,20**
Tresenda	in Tresenda nach Brücke und Bahngleis rechts Richtung Tirano (Bild 30)	385		13,70	249,00	12,50
Tirano	in Tirano am 2. Kreisverkehr links Richtung Schweiz, St. Moritz (Bild 31)	420	35	8,30	257,30	13,20
Grenzübergang Schweiz		580	160	1,90	259,20	13,30

© K. Folie

APRICA → BERNINA

Ort	Wegbeschreibung	Seehöhe (m)	Teil-höhenmeter	Teil-kilometer	Gesamt (km)	Richtzeit (Std.)
Lago di Poschiavo		1002	422	4,80	264,00	14,10
Poschiavo	vor Poschiavo flaches Teilstück	1055	53	8,20	272,20	14,30
Bernina-Pass		**2330**	**1275**	**17,50**	**289,70**	**16,00**

© K. Folie

Anstieg zum Bernina-Pass

© K. Folie

Passhöhe Bernina

© K. Folie

BERNINA → ALBULA

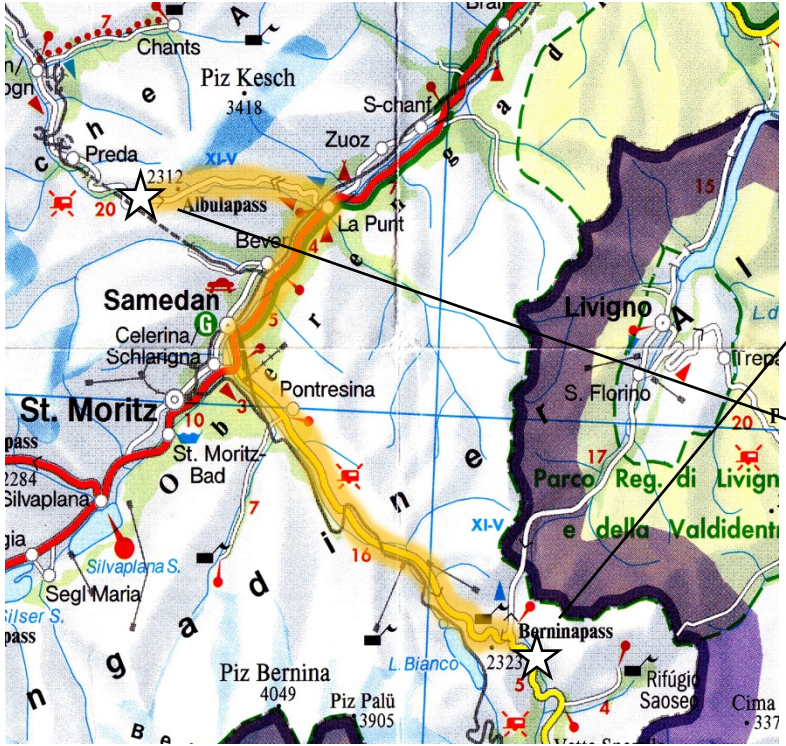

Bernina-Pass
2330 m

Samedan

La Punt

Albula-Pass
2306 m

© K. Folie

BERNINA → ALBULA

Ort	Wegbeschreibung	Seehöhe (m)	Teil-höhenmeter	Teil-kilometer	Gesamt (km)	Richtzeit (Std.)
Bernina-Pass		**2330**	**1275**	**17,50**	**289,70**	**16,00**
Samedan	Kreisverkehre jeweils Richtung Zernez/Scoul verlassen	1725		20,00	309,70	16,40
La Punt	Ortsmitte scharf links, Richtung Albula Pass, siehe Foto	1703		6,60	316,30	17,00
Albula Pass		**2306**	**603**	**9,00**	**325,30**	**18,00**

© K. Folie

ANFAHRT ALBULA

© K. Folie

PASSHÖHE ALBULA

© K. Folie

ALBULA → FLUELA

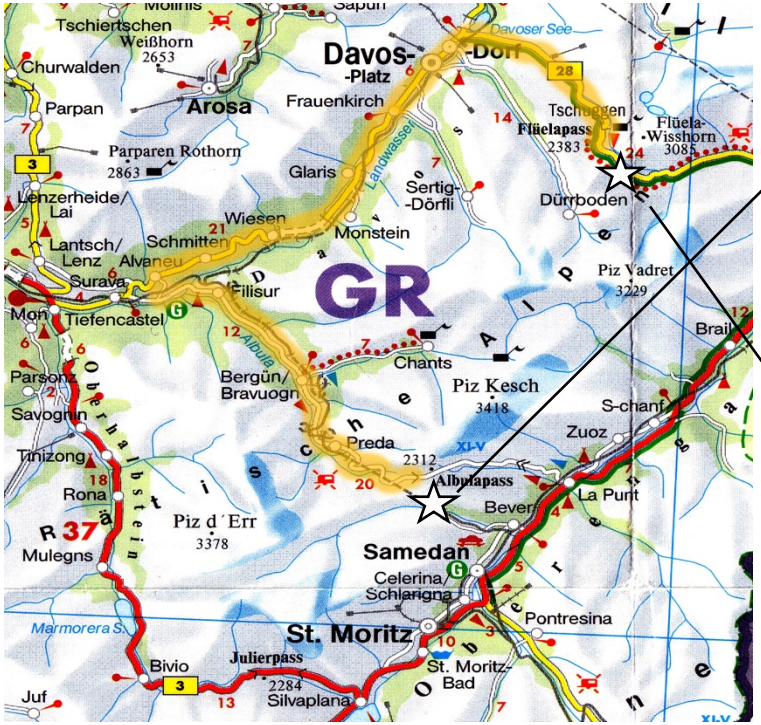

Albula-Pass 2306 m

Bergün

Filisur

Alvaneu

Schmitten

Davos

Fluela-Pass 2399 m

© K. Folie

ALBULA → FLUELA

Ort	Wegbeschreibung	Seehöhe (m)	Teil-höhenmeter	Teil-kilometer	Gesamt (km)	Richtzeit (Std.)
Albula Pass		**2306**	**603**	**9,00**	**325,30**	**18,00**
Bergün	in Bergün Richtung Tiefencastel, Chur (Bild 40)					
Filisur	nach Filisur rechts Richtung Davos (Bild 41)	1079		20,60	345,90	18,30

© K. Folie

ALBULA → FLUELA



Ort	Wegbeschreibung	Seehöhe (m)	Teil-höhenmeter	Teil-kilometer	Gesamt (km)	Richtzeit (Std.)
Alvaneu						
Schmitten	Vorsicht!! nach Schmitten sehr langer Tunnel	1015		5,20	351,10	18,40
Davos	kurz vor Ortsende Davos rechts - Abzweigung Fluela (Bild 42 und 43)	1590	705	25,50	376,60	20,00
Fluela-Pass		**2399**	**809**	**15,80**	**392,40**	**21,30**

© K. Folie

Passhöhe Fluela

© K. Folie

Fluela → Ofen (Passo dal Forn)

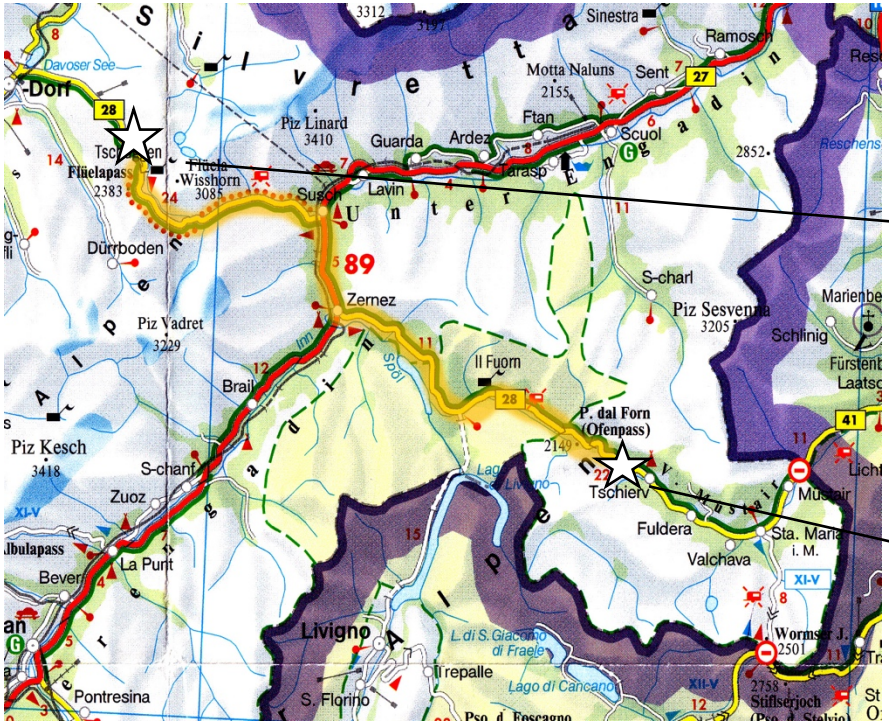

Fluela-Pass 2399 m

Susch

Zernez

Ofen-Pass 2149 m

© K. Folie

FLUELA → OFEN (PASSO DAL FORN)

Ort	Wegbeschreibung	Seehöhe (m)	Teil-höhenmeter	Teil-kilometer	Gesamt (km)	Richtzeit (Std.)
Fluela-Pass		**2399**	**809**	**15,80**	**392,40**	**21,30**
Susch	in Susch Richtung Zernez, St. Moritz (Bild 43)	1463		12,80	405,20	21,50
Zernez	Ortsmitte Zernez, links Richtung Ofenpass (Bild 44)	1534	71	6,00	411,20	22,10
Ofenpass (Passo dal Forn)		**2149**	**785**	**21,20**	**433,40**	**24,00**

© K. Folie

Passhöhe Ofen (Passo dal Forn)

© K. Folie

Ofen → Umbrail → Stilfserjoch

Ofen-Pass 2149 m

Sta. Maria

Umbrail-Pass

Stilfserjoch 2757 m

© K. Folie

Anstieg Umbrail

Ort	Wegbeschreibung	Seehöhe (m)	Teil-höhenmeter	Teil-kilometer	Gesamt (km)	Richtzeit (Std.)
Ofenpass (Passo dal Forn)		**2149**	**785**	**21,20**	**433,40**	**24,00**
Sta. Maria	Ortsmitte scharf rechts Richtung Umbrail (Bild 46)	1397		13,40	446,80	24,20
Umbrail-Pass	nach Passhöhe links	2505	1108	12,90	459,70	25,40
Stilfserjoch		**2757**	**252**	**3,30**	**463,00**	**26,00**

© K. Folie

KONTROLLPUNKT STILFSERJOCH

© K. Folie

STILFSERJOCH → NAUDERS

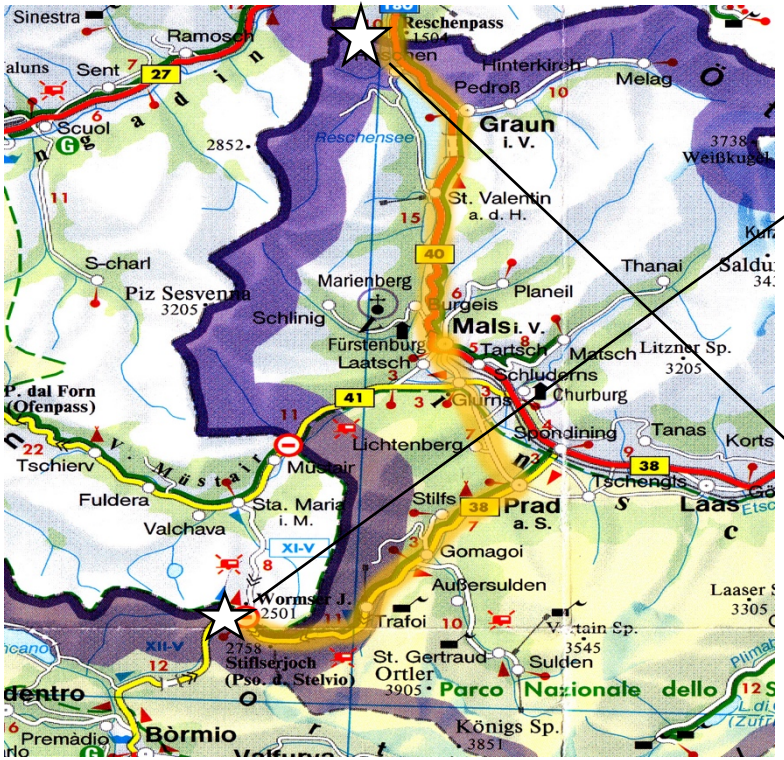

Stilfserjoch 2757 m

Trafoi

Prad

Mals

Reschen

Nauders 1365 m

© K. Folie

Abfahrt Stilfserjoch

© K. Folie

STILFSERJOCH → NAUDERS

Ort	Wegbeschreibung	Seehöhe (m)	Teil-höhenmeter	Teil-kilometer	Gesamt (km)	Richtzeit (Std.)
Stilfserjoch		**2757**	**252**	**3,30**	**463,00**	**26,00**
Trafoi						
Gomagoi						
Prad	**in Prad beim Hotel Forst scharf links Richtung Reschen (Bild 50)**	946		26,00	489,00	26,45
Glurns						
Reschen		1563	614	30,20	519,20	28,00
Nauders		**1365**		**5,80**	**525,00**	**28,15**

© K. Folie

Nauders
am Reschenpass

F
I
N
I
S
H

© K. Folie

WICHTIGE NUMMERN +++ IMPORTANT NUMBERS +++ NUMERI IMPORTANTI

Rennleitung (Kurt Folie) +491629337276

- Meldung einer Aufgabe / Zwischenfällen jeglicher Art

Notfälle (Rettungsdienst)

Österreich	**144**
Italien	**118**
Schweiz	**144**

© K. Folie

VIEL ERFOLG…

…WÜNSCHT DAS OK-TEAM

Kurt Folie
OK-Chef
Rennleiter